




- |                                                                                                                                                                                                                                                                                                                                                                                                                                                                                                                                                                     |                                                                                                                                                                                                             |                                                                                                                              |
|---------------------------------------------------------------------------------------------------------------------------------------------------------------------------------------------------------------------------------------------------------------------------------------------------------------------------------------------------------------------------------------------------------------------------------------------------------------------------------------------------------------------------------------------------------------------|-------------------------------------------------------------------------------------------------------------------------------------------------------------------------------------------------------------|------------------------------------------------------------------------------------------------------------------------------|
| <p><b>R</b> Zones directement exposées à un risque fort (Zone ROUGE)</p> <ul style="list-style-type: none"> <li>R11 : inondation</li> <li>R12 : inondation</li> <li>R13 : inondation</li> <li>Rt1 : crue torrentielle (Baillaury)</li> <li>Rt2 : crue torrentielle (ravins)</li> <li>Rt3 : crue torrentielle (Can Trouillet)</li> <li>Rg : glissement de terrain</li> <li>Rp : chute de pierres et / ou blocs</li> <li>Re : érosion, ravinement</li> <li>Rg.p : glissement de terrain, chute de blocs</li> <li>Rl : érosion littorale, submersion marine</li> </ul> | <p><b>B</b> Zones directement exposées à un risque modéré (Zone BLEUE)</p> <ul style="list-style-type: none"> <li>B11 : inondation</li> <li>B12 : inondation</li> <li>Bg : glissement de terrain</li> </ul> | <p><b>Bcr</b> Zones non directement exposées aux risques (mouvements de terrain potentiels - ancienne zone B6 du P.E.R.)</p> |
|---------------------------------------------------------------------------------------------------------------------------------------------------------------------------------------------------------------------------------------------------------------------------------------------------------------------------------------------------------------------------------------------------------------------------------------------------------------------------------------------------------------------------------------------------------------------|-------------------------------------------------------------------------------------------------------------------------------------------------------------------------------------------------------------|------------------------------------------------------------------------------------------------------------------------------|

 Périmètre communal  
 Parcelles  
 Bâtimens  
 © IGN - BDPARCELLAIRE® Echelle: 1 / 10 000  
 Direction Départementale des territoires et de la Mer des Pyrénées-Orientales  
 Service Eau et Risques - Unité Prévention des Risques

**Remarque**  
 Le recul de précaution applicable par rapport aux sommets de berges des cours d'eau et falaises n'est pas systématiquement reporté sur le plan par une zone rouge. Le recul est défini dans le règlement du P.P.R. Il correspond au lit mineur augmenté d'une bande de largeur égale à au moins 1,5 fois la hauteur des berges sans être inférieure à 15 m pour la Baillaury et 6 m pour les autres ravins.

