

REHABILITATION ET VALORISATION CULTURELLE ET TOURISTIQUE DU PHARE DU CAP BEAR,  
SUR LA COMMUNE DE PORT- VENDRES



**DETAILS DES TAMARINS** \_ PRO-SGN-AU-CB1-DT-2231

Plan masse détaillé \_ PRO-SGN-AU-CB-DT-1001

Détail des aménagements : les sols \_ PRO-SGN-AU-CB1-DT-1002

Détail des aménagements : les équipements à usage collectif \_ PRO-SGN-AU-CB1-DT-1004

Détail des aménagements : la signalétique \_ PRO-SGN-AU-CB1-DT-1005

**DETAILS SEMAPHORE** \_ PRO-SGN-AU-CB2-DT-2232

Plan masse détaillé \_ PRO-SGN-AU-CB2-DT-1001

**DETAILS PLATEFORME BASSE DU PHARE** \_ PRO-SGN-AU-CB3-DT-2233

Plan masse détaillé \_ PRO-SGN-AU-CB3-DT-1001

Détail des matériaux du parvis d'entrée : Les sols et murets \_ PRO-SGN-AU-CB3-DT-1002

Détail des matériaux du parvis d'entrée : Les équipements à usage collectif \_ PRO-SGN-AU-CB3-DT-1003

Profils en travers fonctionnels du parvis d'entrée \_ PRO-SGN-AU-CB3-DT-1004

Le Glacis avant / après \_ PRO-SGN-AU-CB3-DT-1005

Détail de la terrasse \_ PRO-SGN-AU-CB3-DT-1006

Détail des plantations : palette végétale \_ PRO-SGN-AU-CB3-DT-1007

Profils en travers fonctionnels des terrasses \_ PRO-SGN-AU-CB3-1008

Vue 3D de la terrasse \_ PRO-SGN-AU-CB3-DT-1009

La terrasse jardinée avant / après \_ PRO-SGN-AU-CB3-DT-1010

**DETAILS POINTE DU CAP** \_ PRO-SGN-AU-CB4-DT-2234

Plan masse détaillé \_ PRO-SGN-AU-CB4-DT-1000

Etat existant / projeté des sentiers du Cap \_ PRO-SGN-AU-CB4-DT-1001

Balisage du cheminement \_ PRO-SGN-AU-CB4-DT-1002

Reprise de la clôture de l'antenne \_ PRO-SGN-AU-CB4-DT-1004

Destruction de l'escalier \_ PRO-SGN-AU-CB4-DT-1005

Ouverture des ouvrages militaires (1) \_ PRO-SGN-AU-CB4-DT-1006

Ouverture des ouvrages militaires (2) \_ PRO-SGN-AU-CB4-DT-1007

Fermeture des ouvrages militaires (1) \_ PRO-SGN-AU-CB4-DT-1008

Fermeture des ouvrages militaires (2) \_ PRO-SGN-AU-CB4-DT-1009

Fermeture des ouvrages militaires (3) \_ PRO-SGN-AU-CB4-DT-1010

Fermeture des ouvrages militaires (4) \_ PRO-SGN-AU-CB4-DT-1011

Fermeture des ouvrages militaires (5) \_ PRO-SGN-AU-CB4-DT-1012

Fermeture des ouvrages militaires (6) \_ PRO-SGN-AU-CB4-DT-1013

Fermeture des ouvrages militaires (7) \_ PRO-SGN-AU-CB4-DT-1014

Fermeture des ouvrages militaires (8) \_ PRO-SGN-AU-CB4-DT-1015

Fermeture des ouvrages militaires (9) \_ PRO-SGN-AU-CB4-DT-1016

Suppression des 3 bâtiments \_ PRO-SGN-AU-CB4-DT-1017

**DETAILS DES PLANTATIONS** \_ PRO-SGN-AU-CB0-DT-2235

Palette végétale de la plateforme basse du phare \_ PRO-SGN-AP-CB0-DT-1004

PROJET

PA2.2 - CAHIER DES DETAILS DU PROJET

Indice	Suivi des modifications	Conception	Vérif. / Valid.	Visa Mandataire
A	Première édition	PSS	SFY	SFY
C	Mise à jour suite au CoTech du 26.02.20	PSS	SFY	SFY
D	Prise en compte remarques MOA	PSS	SFY	SFY
E	Prise en compte remarques MOA	PSS	SFY	SFY

SIGNES PAYSAGES (mandataire)

Agence Sud-Ouest\_ 13 Rue Roger Mirassou, 33 800 BORDEAUX

Tél : +33 (0)5 56 31 51 18 - bordeaux@signes-paysages.fr - www.signes-paysages.fr



Date	Echelle	Format d'impression	Nom du fichier
05.10.2020	var.	A3	PRO-SGN-AU-CB0-DT-2230-E.dwg

PRO	SGN	AU	CB0	DT	2230	E
Mission	Emetteur	Thème	Localisation	Nature du doc.	Référence	Indice

REHABILITATION ET VALORISATION CULTURELLE ET TOURISTIQUE DU PHARE DU CAP BEAR,  
SUR LA COMMUNE DE PORT- VENDRES



PROJET

DETAILS DES TAMARINS

Indice	Suivi des modifications	Conception	Vérif. / Valid.	Visa Mandataire
A	Première édition	PSS	SFY	SFY
C	Mise à jour suite au CoTech du 26.02.20	PSS	SFY	SFY
D	Prise en compte remarques MOA	PSS	SFY	SFY
E	Prise en compte remarques MOA	PSS	SFY	SFY

SIGNES PAYSAGES (mandataire)

Agence Sud-Ouest\_ 13 Rue Roger Mirassou, 33 800 BORDEAUX  
Tél : +33 (0)5 56 31 51 18 - bordeaux@signes-paysages.fr - www.signes-paysages.fr



Date	Echelle	Format d'impression	Nom du fichier
05.10.2020	-	A3	PRO-SGN-AU-CB0-DT-2230-E.dwg

PRO	SGN	AU	CB1	DT	2231	E
Mission	Emetteur	Thème	Localisation	Nature du doc.	Référence	Indice

DETAILS DES TAMARINS

- Plan masse détaillé \_ PRO-SGN-AU-CB-DT-1001
- Détail des matériaux : Les sols \_ PRO-SGN-AU-CB1-DT-1002
- Détail des matériaux : Les équipements à usage collectif \_ PRO-SGN-AU-CB1-DT-1004
- Détail des matériaux : La signalétique \_ PRO-SGN-AU-CB1-DT-1005

- ① Marquage au sol du cheminement piéton (peinture de rive + logos)  
Panneaux d'interdiction de stationner
- ② Parvis :
  - Béton désactivé avec granulats de Schiste sur voirie
  - Entrée du sentier : dallage en Schiste, calepinage aléatoire (option variante : béton désactivé identique voirie)
- ③ Totem signalétique (type acier corten) pour identification du sentier du littoral
- ④ Panneau de randonnée déplacé pour plus de visibilité
- ⑤ Repositionnement des bacs de tri existants
- ⑥ Contrôle d'accès au Chemin du Cap Béar (fonctionnement saisonnier)
  - Alimentation électrique depuis le poste d'adduction EP
  - Barrière lumineuse avec système fusible non destructif
  - Reprise partielle de la voirie sur l'emprise des travaux
  - Présignalisation et signalisation (bandes rugueuses, signalisation horizontale et verticale)
  - Lecteur de plaques intégré, système GSM pour pilotage depuis l'Office de Tourisme
  - Interphone vers la Police Municipale (option)



**LEGENDE**

RELEVÉS URBAINS		
<b>Espaces verts</b>		
<b>Mobilier et signalétique</b>		

**REHABILITATION ET VALORISATION CULTURELLE ET TOURISTIQUE DU PHARE DU CAP BEAR A PORT-VENDRES**

**Les Tamarins**

Plan masse détaillé

MAITRE D'OUVRAGE  
Communauté de Communes Albères Côte Vermeille Illibérés  
3 Impasse Charlemagne  
66700 ARGÈLES SUR MER Cedex  
Tél : +33 (0)4 68 81 63 77

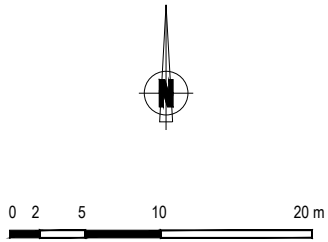
MAITRE D'OEUVRE (MANDATAIRE)  
SIGNES PAYSAGES  
Agence Sud-Ouest, 13 Rue Roger Mirassou  
33 800 BORDEAUX  
Tél : +33 (0)5 56 31 51 18

Indice	Suivi des modifications	Conception	Vérif. / Valid.	Visa Mandataire
D	Prise en compte remarques MOA	PSS	SFY	SFY
E	Prise en compte remarques MOA	PSS	SFY	SFY
Date	Echelle	Format d'impression	Nom du fichier	
05.10.2020	1/800	A3	PRO-SGN-AU-CB0-DT-2230-E.dwg	
<b>PRO</b>	<b>SGN</b>	<b>AU</b>	<b>CB1</b>	<b>DT</b>
Mission	Emetteur	Thème	Localisation	Nature du doc.
			<b>1001</b>	<b>E</b>
			Référence	Indice

Enrobé noir classique (réfection)

① Dallage de schiste en opus incertum  
(variante béton désactivé)

② Béton désactivé avec granulats de Schiste



**LEGENDE**

AMENAGEMENTS URBAINS	Revêtements voirie et trottoir		
	Espaces verts		
	Mobiliers et signalétique		

**REHABILITATION ET VALORISATION CULTURELLE ET TOURISTIQUE DU PHARE DU CAP BEAR A PORT-VENDRES**

Les Tamarins

Détail des aménagements : les sols



MAITRE D'OUVRAGE  
Communauté de Communes Albères Côte Vermeille Illibérés  
3 Impasse Charlemagne  
66700 ARGELES SUR MER Cedex  
Tél : +33 (0)4 68 81 63 77



MAITRE D'OEUVRE (MANDATAIRE)  
SIGNES PAYSAGES  
Agence Sud-Ouest, 13 Rue Roger Mirassou  
33 800 BORDEAUX  
Tél : +33 (0)5 56 31 51 18

Indice	Suivi des modifications	Conception	Vérif. / Valid.	Visa Mandataire
D	Prise en compte remarques MOA	PSS	SFY	SFY
E	Prise en compte remarques MOA	PSS	SFY	SFY
Date	Echelle	Format d'impression	Nom du fichier	
05.10.2020	1/500	A3	PRO-SGN-AU-CB0-DT-2230-E.dwg	
<b>PRO</b>	<b>SGN</b>	<b>AU</b>	<b>CB1</b>	<b>DT</b>
Mission	Emetteur	Thème	Localisation	Nature du doc.
			<b>1002</b>	<b>E</b>
			Référence	Indice

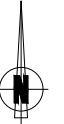
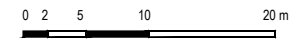


Barrière de contrôle d'accès



Image d'illustration (principe)

Bacs de tri existants repositionnés



AMENAGEMENTS URBAINS		LEGENDE	
AMENAGEMENTS URBAINS		Stabilisé calcaire renforcé	Revêtements voirie et trottoir
		Béton bouchardé à granulats de Schiste	
		Enrobé noir de chaussée	
		Dallage de Schiste en copeau	Espaces verts
		Dalles alvéolaires béton remplies matériaux de Schiste	
		Terrasse bois sur plots réglables	
		Tapisantes	Mobiliers et signalétique
		Arbustes	
		Renaturation spontanée	
		Arbre existant conservé	AMENAGEMENTS URBAINS
		Arbre et cèpe projetés	
		Arbre existant coupé	
	Garde-corps	AMENAGEMENTS URBAINS	
	Arceau vélo		
	Bac de tri		
	Borne bois	AMENAGEMENTS URBAINS	
	Potelet		
	Barrière de contrôle d'accès		
	Piquet de ballage	AMENAGEMENTS URBAINS	
	Eclairage mâit multi-sources		
	Eclairage mâit voirie		

REHABILITATION ET VALORISATION CULTURELLE ET TOURISTIQUE DU PHARE DU CAP BEAR A PORT-VENDRES

Les Tamarins  
 Détail des aménagements : les équipements à usage collectif



MAITRE D'OUVRAGE  
 Communauté de Communes Albères Côte Vermeille Illibérés  
 3 Impasse Charlemagne  
 66700 ARGÈLES SUR MER Cedex  
 Tél : +33 (0)4 68 81 63 77



MAITRE D'OEUVRE (MANDATAIRE)  
 SIGNES PAYSAGES  
 Agence Sud-Ouest, 13 Rue Roger Mirassou  
 33 800 BORDEAUX  
 Tél : +33 (0)5 56 31 51 18

Indice	Suivi des modifications	Conception	Vérif. / Valid.	Visa Mandataire
D	Prise en compte remarques MOA	PSS	SFY	SFY
E	Prise en compte remarques MOA	PSS	SFY	SFY

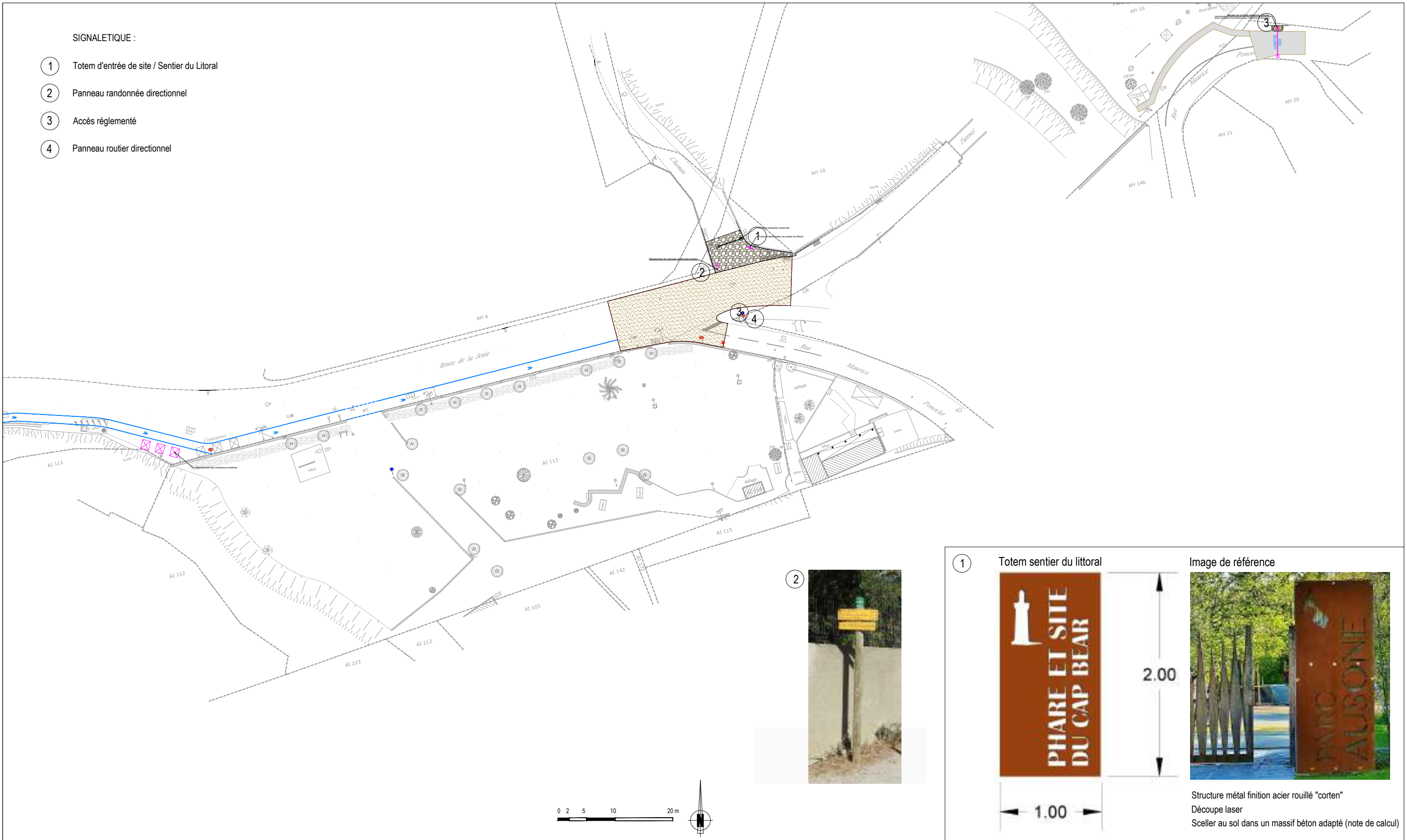
Date	Echelle	Format d'impression	Nom du fichier
05.10.2020	1/600	A3	PRO-SGN-AU-CB0-DT-2230-E.dwg

PRO	SGN	AU	CB1	DT	1004	E
Mission	Emetteur	Thème	Localisation	Nature du doc.	Référence	Indice

SIGNALETIQUE :

- ① Totem d'entrée de site / Sentier du Littoral
- ② Panneau randonnée directionnel
- ③ Accès réglementé
- ④ Panneau routier directionnel



① Totem sentier du littoral

Image de référence

Structure métal finition acier rouillé "corten"  
Découpe laser  
Sceller au sol dans un massif béton adapté (note de calcul)

AMENAGEMENTS URBAINS		LEGENDE	
AMENAGEMENTS URBAINS		<b>Revêtements voirie et trottoir</b>	
		<b>Espaces verts</b>	
		<b>Mobilier et signalétique</b>	

REHABILITATION ET VALORISATION CULTURELLE ET TOURISTIQUE DU PHARE DU CAP BEAR A PORT-VENDRES

Les Tamarins

Détail des aménagement : la signalétique

MAITRE D'OUVRAGE  
Communité de Communes Albères Côte Vermeille Illibérés  
3 Impasse Charlemagne  
66700 ARGÈLES SUR MER Cedex  
Tél : +33 (0)4 68 81 63 77

MAITRE D'OEUVRE (MANDATAIRE)  
SIGNES PAYSAGES  
Agence Sud-Ouest, 13 Rue Roger Mirassou  
33 800 BORDEAUX  
Tél : +33 (0)5 56 31 51 18

Indice	Suivi des modifications	Conception	Vérif. / Valid.	Visa Mandataire
D	Prise en compte remarques MOA	PSS	SFY	SFY
E	Prise en compte remarques MOA	PSS	SFY	SFY

Date	Echelle	Format d'impression	Nom du fichier
05.10.2020	1/600	A3	PRO-SGN-AU-CB0-DT-2230-E.dwg

PRO	SGN	AU	CB1	DT	1005	E
Mission	Emetteur	Thème	Localisation	Nature du doc.	Référence	Indice