



PRÉFET DES PYRÉNÉES-ORIENTALES

RECUEIL DES ACTES ADMINISTRATIFS

Recueil spécial 21 septembre 2022

SOMMAIRE

PREFECTURE DES PYRENEES-ORIENTALES

DIRECTION DE LA CITOYENNETE ET DE LA MIGRATION

BRGE

. Arrêté PREF/DCM/BRGE n° 2022 258-002 du 15 septembre 2022 instituant la liste des bureaux de vote et la liste des emplacements d'affichage électoral des communes du département des Pyrénées-Orientales (Période du 1^{er} janvier 2023 au 31 décembre 2023)

DIRECTION DEPARTEMENTALE DES TERRITOIRES ET DE LA MER

SER

. Arrêté DDTM/SER/2022262-0002 du 19 septembre déclarant d'intérêt général avec déclaration au titre de l'article L211-7 du Code de l'environnement, le programme 2022-2026 de travaux d'entretien et de restauration des cours d'eau du bassin versant du Sègre

. Arrêté DDTM/SER/2022262-0003 du 19 septembre 2022 portant mise en place de mesures de restrictions provisoires de certains usages de l'eau liées à l'état de la ressource superficielle et des nappes souterraines

SERVICE AMENAGEMENT - CTAD

. Arrêté DDTM/SA/2022263-0001 du 20 septembre 2022 portant abrogation du Système de Gestion de la Sécurité du parc de loisirs des Airelles de Font-Romeu

DIRECTION

. Subdélégation du 19 septembre 2022 de signature pour l'exercice de la compétence d'ordonnateur secondaire délégué

DIRECTION DES SERVICES DEPARTEMENTAUX DE L'EDUCATION NATIONALE

. Arrêtés du 9 septembre 2022 de subdélégation de signature

DIVERS

ETABLISSEMENT PUBLIC MEDICO-EDUCATIF DU ROUSSILLON

. Décision du 30 août 2022 portant délégation de signature



PRÉFET DES PYRÉNÉES- ORIENTALES

*Liberté
Égalité
Fraternité*

Secrétariat Général

DIRECTION DE LA CITOYENNETÉ ET DE LA MIGRATION

Bureau de la réglementation générale et des élections

Service des élections

Affaire suivie par : NR/VM

Tél : 04 68 51 66 18 - 17

Mèl : pref-elections@pyrenees-orientales.gouv.fr

ARRÊTÉ PREF/DCM/BRGE n° 2022 258-002 du 15 septembre 2022 instituant la liste des bureaux de vote et la liste des emplacements d'affichage électoral des communes du département des Pyrénées-Orientales (Période du 1^{er} janvier 2023 au 31 décembre 2023)

Le préfet des Pyrénées-Orientales,

- VU** le code électoral et notamment l'article R.40 ;
- VU** la circulaire ministérielle NOR : INTA1830120J du 21 novembre 2018, relative à la tenue des listes électorales et des listes électorales complémentaires;
- VU** la circulaire ministérielle NOR : INTA2000661J du 16 janvier 2020, relative au déroulement des opérations électorales lors des élections au suffrage universel direct ;
- VU** les propositions des communes du département des Pyrénées-Orientales ;
- VU** le décret du 20 juillet 2022 portant nomination de M. Rodrigue FURCY, préfet des Pyrénées-Orientales ;
- SUR** proposition du secrétaire général de la préfecture des Pyrénées-Orientales,

ARRÊTE

Article 1er : Les électeurs du département des Pyrénées-Orientales exerceront leur droit de vote dans les bureaux de vote désignés en annexe 1 du présent arrêté.

Article 2 : La liste des bureaux de vote mentionnée à l'article 1 du présent arrêté servira pour toute élection qui aura lieu au cours de l'année 2023.

Article 3 : Le nombre de bureaux de vote sur le département des Pyrénées-Orientales s'élève à **482** dont :

- **317 bureaux de vote multiples** (répartis sur 62 communes),
- **165 bureaux de vote uniques**.

Article 4 : Le nombre d'emplacements d'affichage sur le département des Pyrénées-Orientales s'élève à **500**.

Article 5 : Le présent arrêté peut faire, dans un délai de deux mois à compter de sa notification, l'objet :

- d'un recours gracieux auprès du préfet des Pyrénées-Orientales ;
- d'un recours hiérarchique auprès du ministre de l'intérieur, de l'outre-mer et des collectivités territoriales ;
- d'un recours contentieux devant le tribunal administratif de Montpellier (6, rue Pitot - 34063 MONTPELLIER CEDEX). Le tribunal administratif peut être saisi par l'application informatique « Télérecours citoyens » accessible par le site Internet www.telerecours.fr ».

Article 6 : Monsieur le secrétaire général de la préfecture, Messieurs les sous-préfets de Céret et de Prades, Mesdames et Messieurs les maires du département, sont chargés, chacun en ce qui les concerne, de l'exécution du présent arrêté.

Fait à Perpignan, le 15 septembre 2022
Le préfet,

Pour le Préfet
et par délégation,
le secrétaire général

Yohann MARCON

Annexe n°1 - bureaux de vote

COMMUNES	ARR.	CANTON DE	CIRC.	NOMBRE DE BUREAUX DE VOTE		BUREAUX DE VOTE
				UNIQUES	MULTIPLES	
ALBERE (I')	CERET	Canton 17 – Vallespir – Albères	04	01		Salle polyvalente
ALENYA	CERET	Canton 12 – La Plaine d'Illobert	02		03	1 – École élémentaire Françoise Lopes Girona – bvd du 8 mai 1945 - bureau centralisateur 2 – École élémentaire Françoise Lopes Girona – bvd du 8 mai 1945 3 – École maternelle – boulevard du 8 mai 1945
AMELIE LES BAINS/ PALALDA	CERET	Canton 2 – Le Canigou	04		03	1 –Espace Méditerranée – rue des anciens combattants d'Afrique du Nord – bureau centralisateur 2 –Espace Méditerranée – rue des anciens combattants d'Afrique du Nord 3 –Musée de la poste "Casal" – Place de la Nation
ANGLES (les)	PRADES	Canton 13 – Les Pyrénées Catalanes	03	01		Mairie – place du Coq d'Or
ANGOUSTRINE/VILLENEUVE ESCALDES	PRADES	Canton 13 – Les Pyrénées Catalanes	03	01		Salle Joseph Cot – 39 route des Pyrénées
ANSIGNAN	PRADES	Canton 15 – La Vallée de l'Agly	02	01		Salle de l'Aqueduc – rue de la cave coopérative
ARBOUSSOLS	PRADES	Canton 15 – La Vallée de l'Agly	02	01		Mairie-Place de la mairie
ARGELES SUR MER	CERET	Canton 5 – La Côte Vermeille	04		010	1 – Mairie – salle du conseil municipal - bureau centralisateur 2 – Mairie – salle des commissions 3 – Mairie – salle Buisson nord 4 – Mairie – salle Buisson sud 5 – Foyer du 3ème âge 6- centre technique municipal 7 – Salle Philippe Poiraud 8 – Espace Waldeck Rousseau – salle n°1 9 – Espace Waldeck Rousseau – salle n°2 10 – Espace Waldeck Rousseau- salle n°3
ARLES SUR TECH	CERET	Canton 2 – Le Canigou	04	01		Salle des fêtes – place Monin
AYGUATEBIA-TALAU	PRADES	Canton 13 – Les Pyrénées Catalanes	03	01		Mairie – salle de réunion – 10 rue de la mairie
BAGES	CERET	Canton 12 – La Plaine d'Illobert	04		03	1 – Halle aux sports « Louis Nogères » - route d'Ortaffa – bureau centralisateur 2 – Halle aux sports « Louis Nogères » - route d'Ortaffa 3 – Halle aux sports « Louis Nogères » - route d'Ortaffa
BAHO	PERPIGNAN	Canton 14 – Le Ribéral	03		02	1 – Salle polyvalente-place du 8 mai 1945 – bureau centralisateur 2 – Salle polyvalente-place du 8 mai 1945
BAILLESTAVY	PRADES	Canton 2 – Le Canigou	03	01		Maison d'animation – plaça nova
BAIXAS	PERPIGNAN	Canton 14 – Le Ribéral	03		02	1 – Foyer rural – rue des Cordiers 2 - Château les Pins – Espace Jordi – 1 bvd de la République – bureau centralisateur
BANYULS DELS ASPRES	CERET	Canton 1 – Les Aspres	04	01		Groupe scolaire – 46, rue des Vendanges – entrée avenue de la Gare
BANYULS SUR MER	CERET	Canton 5 – La Côte Vermeille	04		03	1 – Mairie – salle du conseil municipal-Avenue de la République- bureau centralisateur 2 – Mairie – salle des expositions- entrée droite 3 – Mairie – Salle des expositions – entrée gauche
BARCARES (LE)	PERPIGNAN	Canton 4 – La Côte Salanquaise	02		06	1 – Hôtel de ville – salle Victor Hugo bd du 14 juillet - bureau centralisateur 2 – Mas de l'Ille – Boulevard des rois de Majorque 3 – Hall d'entrée de l'Hôtel de ville – boulevard du 14 juillet 4 – Mas de l'Ille – boulevard des rois de Majorque 5 – Hall d'entrée de l'Hôtel de ville – boulevard du 14 juillet 6 – Mas de l'Ille – boulevard des rois de Majorque
BASTIDE (LA)	CERET	Canton 2 – Le Canigou	04	01		Mairie
BELESTA	PRADES	Canton 15 – La Vallée de l'Agly	02	01		Mairie – salle d'honneur – 1, place de la Mairie
BOLQUERE	PRADES	Canton 13 – Les Pyrénées Catalanes	03	01		Mairie, salle du conseil municipal – 2 grand rue

COMMUNES	ARR.	CANTON DE	CIRC.	NOMBRE DE BUREAUX DE VOTE		BUREAUX DE VOTE
				UNIQUES	MULTIPLES	
BOMPAS	PERPIGNAN	Canton 7 – Perpignan 2	01		06	1 - Salle polyvalente -104 avenue du Haut Vernet - bureau centralisateur
						2 - Salle polyvalente -104 avenue du Haut Vernet
						3 - Salle polyvalente -104 avenue du Haut Vernet
						4 - Salle polyvalente -104 avenue du Haut Vernet
						5 - Salle polyvalente -104 avenue du Haut Vernet
						6 - Salle polyvalente -104 avenue du Haut Vernet
BOULE D AMONT	PRADES	Canton 2 – Le Canigou	03	01		Mairie AL MONTADO -Salle Polyvalente de la Mairie
BOULETERNERE	PRADES	Canton 2 – Le Canigou	03	01		Salle des fêtes Jules Gaspard – place du 8 mai
BOULOU (LE)	CERET	Canton 17 – Vallespir – Albères	04		04	1 – Salle polyvalente de la maison de l'eau et de la méditerranée – rue Arago
						2- Ecole primaire – rue du 4 septembre
						3 – Mairie – avenue Léon Jean Grégory – bureau centralisateur
						4- Salle Joan Cayrol – chemin du Moli Nou
BOURG MADAME	PRADES	Canton 13 – Les Pyrénées Catalanes	03	01		Mairie – place de Catalogne
BROUILLA	CERET	Canton 1 – Les Aspres	04	01		Mairie – Immeuble Rouzard – 7 rue Julien Panchot
CABANASSE (LA)	PRADES	Canton 13 – Les Pyrénées Catalanes	03	01		Salle des fêtes – Place del Mitg
CABESTANY	PERPIGNAN	Canton 8 - Perpignan 3	01		09	1 – Centre culturel – avenue du 19 mars 1962 - bureau centralisateur
						2 – Centre culturel – avenue du 19 mars 1962
						3 – Centre culturel – avenue du 19 mars 1962
						4 – École Prévert – avenue du Roussillon
						5 – École Prévert – avenue du Roussillon
						6 – École Buffon – avenue du Périgord
						7 – École Buffon – avenue du Périgord
						8-Ecole Ludovic Masse – Chemin du mas Bonique
						9-Ecole Ludovic Masse – Chemin du mas Bonique
CAIXAS	CERET	Canton 1 – Les Aspres	04	01		Salle Municipale – place de la Mairie
CALCE	PERPIGNAN	Canton 14 – Le Ribéral	03	01		Salle polyvalente La Fontane-rue la Fontane
CALMEILLES	CERET	Canton 1 – Les Aspres	04	01		Salle communale du bâtiment municipal (rdc Mairie)
CAMELAS	CERET	Canton 1 – Les Aspres	04	01		Salle polyvalente
CAMPOME	PRADES	Canton 13 – Les Pyrénées Catalanes	03	01		Salle polyvalente de l'espace Castellane
CAMPOUSSY	PRADES	Canton 15 – La Vallée de l'Agly	02	01		Mairie – 9 carrer nou
CANAVEILLES	PRADES	Canton 13 – Les Pyrénées Catalanes	03	01		Mairie- salle rez de chaussée – place Erola
CANET EN ROUSSILLON	PERPIGNAN	Canton 3 – La Côte Sableuse	02		012	1 – Salle des mariages – Avenue Sainte-Marie – bureau centralisateur
		Bureau centralisateur canton 3				2 – Ecole maternelle les Paquerettes – Impasse Xamma
		1 – Salle des mariages – Avenue Sainte-Marie				3 – Ecole maternelle les Paquerettes – Impasse Xamma
						4 – Ecole maternelle les Paquerettes – Impasse Xamma
						5 – Ecole maternelle les Paquerettes – Impasse Xamma
						6 – Ecole primaire Jean Mermoz – Rue Jean Mermoz
						7 – Ecole primaire Jean Mermoz – Rue Jean Mermoz
						8 – Ecole primaire Jean Mermoz – Rue Jean Mermoz
						9 – Ecole primaire Jean Mermoz – Rue Jean Mermoz
						10 – Ecole maternelle Les Myosotis – 2 Rue des Myosotis
						11 – Ecole maternelle Les Myosotis – 2 Rue des Myosotis
						12 – Ecole maternelle Les Myosotis – 2 Rue des Myosotis

COMMUNES	ARR.	CANTON DE	CIRC.	NOMBRE DE BUREAUX DE VOTE		BUREAUX DE VOTE
				UNIQUES	MULTIPLES	
CANOHES	PERPIGNAN	Canton 10 – Perpignan 5	01		06	1 – Salle polyvalente Claude Nougaro – 2 rue de la Couloumine – bureau centralisateur 2 – Salle polyvalente Claude Nougaro – 2 rue de la Couloumine 3 – Salle des fêtes – 1 rue de la Mairie 4 – Salle plurivalente – annexe école Panchot – 1 rue Escudier 5 – Restaurant scolaire – rue des écoles 6 – Hotel de ville – 1 avenue El Cruzat
CARAMANY	PRADES	Canton 15 – La Vallée de l'Agly	02	01		Mairie- 3 place de la mairie
CASEFABRE	PRADES	Canton 2 – Le Canigou	03	01		Salle des fêtes – allé des Mimosas
CASES DE PENE	PERPIGNAN	Canton 15 – La Vallée de l'Agly	02	01		Salle polyvalente – rue de l'Hôtel de ville
CASSAGNES	PERPIGNAN	Canton 15 – La Vallée de l'Agly	02	01		Mairie – 6 rue des capitelles
CASTEIL	PRADES	Canton 2 – Le Canigou	03	01		Mairie – 3 boulevard Saint-Martin du Canigou
CASTELNOU	CERET	Canton 1 – Les Aspres	04	01		Salle du tilleul
CATLLAR	PRADES	Canton 13 – Les Pyrénées Catalanes	03	01		Salle des fêtes – 30 bis route Nationale
CAUDIES DE FENOUILLEDES	PRADES	Canton 15 – La Vallée de l'Agly	02	01		Salle Debussy –Espace caporal François Fabre
CAUDIES DE CONFLENT	PRADES	Canton 13 – Les Pyrénées Catalanes	03	01		Mairie – salle polyvalente Henri Naudeillo – 11 rue de la socarrada
CERBERE	CERET	Canton 5 – La Côte Vermeille	04	01		Salle Georges Clausel – avenue Général de Gaulle
CERET	CERET	Canton 17 – Vallespir – Albères	04		07	1 – École Marc Chagall – avenue Jules Ferry – bureau centralisateur 2 – École Marc Chagall – avenue Jules Ferry 3 – École Marc Chagall – avenue Jules Ferry 4 – École Marc Chagall – avenue Jules Ferry 5 – École Marc Chagall – avenue Jules Ferry 6 – École Marc Chagall – avenue Jules Ferry 7 – École Marc Chagall – avenue Jules Ferry
		Bureau centralisateur canton 17				
		1 – École Marc Chagall – avenue Jules Ferry				
CLAIRA	PERPIGNAN	Canton 4 – La Côte Salanquaise	02		04	1 – Salle polyvalente – rue des sports – bureau centralisateur 2 – Ecole élémentaire « Yves Duces » avenue du 8 mai 1945 3 – Salle polyvalente – rue des sports 4 – Salle des Fêtes, boulevard des Albères
CLARA-VILLERACH	PRADES	Canton 13 – Les Pyrénées Catalanes	03		02	1 – Salle polyvalente – 1 rue des vignes 66500 Clara - bureau centralisateur 2 – Salle polyvalente-1 rue des tilleuls – 66500 VILLERACH
CLUSES (les)	CERET	Canton 17 – Vallespir – Albères	04	01		Salle polyvalente- D900 Le Cluses- Le Perthus
CODALET	PRADES	Canton 13 – Les Pyrénées Catalanes	03	01		Salle polyvalente « la Panaguera »– 3 place de la République
COLLIOURE	CERET	Canton 5 – La Côte Vermeille	04		02	1 – Salle polyvalente du centre culturel – rue Jules Michelet – bureau centralisateur 2 – Salle polyvalente du centre culturel – rue Jules Michelet
CONAT-BETLLANS	PRADES	Canton 13 – Les Pyrénées Catalanes	03	01		Mairie – salle des fêtes – place du 08 mai 1945
CORBERE	PRADES	Canton 16 – La Vallée de la Têt	03	01		Mairie – rue du puits – Espace Émile Vendrell
CORBERE LES CABANES	PRADES	Canton 16 – La Vallée de la Têt	03	01		Mairie – salle du conseil municipal – 13 rue Pomarola
CORNEILLA DE CONFLENT	PRADES	Canton 2 – Le Canigou	03	01		Mairie 36 carrer d'amunt
CORNEILLA LA RIVIERE	PRADES	Canton 16 – La Vallée de la Têt	03		02	1 – Salle communale Espace Força Réal – rue du stade – bureau centralisateur 2 - Salle communale Espace Força Réal – rue du stade
CORNEILLA DEL VERCOL	CERET	Canton 12 – La Plaine d'Illobérís	04		02	1 - Salle des fêtes– place de la république- aile droite- bureau centralisateur 2 – Salle des fêtes– place de la République – aile gauche
CORSAVY	CERET	Canton 2 – Le Canigou	04	01		Mairie – rue du Barry d'Amont
COUSTOUGES	CERET	Canton 2 – Le Canigou	04	01		Mairie – salle des mariages – route des écoles
DORRES	PRADES	Canton 13 – Les Pyrénées Catalanes	03	01		Mairie – 4 carrer major

COMMUNES	ARR.	CANTON DE	CIRC.	NOMBRE DE BUREAUX DE VOTE		BUREAUX DE VOTE
				UNIQUES	MULTIPLES	
EGAT	PRADES	Canton 13 – Les Pyrénées Catalanes	03	01		Mairie – 1 place de la coloumine
ELNE	CERET	Canton 12 – La Plaine d'Illobérès	04		08	1 – Mairie – Cité administrative – 14 bd voltaire
		Bureau centralisateur canton 12				2 – Mairie – Cité administrative – 14 bd voltaire
		8 – Mairie – Cité administrative - 14 bd voltaire				3 – Mairie – Cité administrative - 14 bd voltaire
						4 – Mairie – Cité administrative - 14 bd voltaire
						5 – Mairie – Cité administrative - 14 bd voltaire
						6 – Mairie – Cité administrative - 14 bd voltaire
						7 – Mairie – Cité administrative - 14 bd voltaire
						8 – Mairie – Cité administrative - 14 bd voltaire – bureau centralisateur
ENVEITG	PRADES	Canton 13 – Les Pyrénées Catalanes	03	01		Casa Enveitg - 2 rue de la mairie
ERR	PRADES	Canton 13 – Les Pyrénées Catalanes	03	01		Salle des fêtes – 2 carrer de l'Ajuntament
ESCARO-AYTUA	PRADES	Canton 13 – Les Pyrénées Catalanes	03	01		Hôtel de ville-rue St Martin
ESPIRA DE L'AGLY	PERPIGNAN	Canton 15 – La Vallée de l'Agly	02		03	1 – Salle Joan Cayrol – Espace Jean Teulière – bureau centralisateur
						2 – École maternelle – salle d'expression corporelle – allées Teulière
						3 – Cantine maternelle – Place du Docteur Jaupart
ESPIRA DE CONFLENT	PRADES	Canton 2 – Le Canigou	03	01		Mairie- carrer Major
ESTAGEL	PERPIGNAN	Canton 15 – La Vallée de l'Agly	02		02	1 – Salle Arago – avenue du Dr Torrelles - bureau centralisateur
						2 – Salle Mandela – avenue René Nicolau
ESTAVAR	PRADES	Canton 13 – Les Pyrénées Catalanes	03	01		Salle Polyvalente – Chemin del Carre
ESTOHER	PRADES	Canton 2 – Le Canigou	03	01		Salle polyvalente – rue du jardin d'enfants
EUS	PRADES	Canton 13 – Les Pyrénées Catalanes	03	01		La Maison du Temps Libre – Carrer de l'Ajuntament
EYNE	PRADES	Canton 13 – Les Pyrénées Catalanes	03	01		Mairie-Cal Martinet - 3 avenue de Cerdagne
FEILLUNS	PRADES	Canton 15 – La Vallée de l'Agly	02	01		Place de la Mairie – rdc mairie
FENOUILLET	PRADES	Canton 15 – La Vallée de l'Agly	02	01		Mairie – la vilasse – carriera de la libertat
FILLOLS	PRADES	Canton 2 – Le Canigou	03	01		Hôtel de ville –salle du conseil
FINESTRET	PRADES	Canton 2 – Le Canigou	03	01		Mairie – place del Firal
FONT ROMEU ODEILLO VIA	PRADES	Canton 13 – Les Pyrénées Catalanes	03		02	1 – Salle du conseil – Mairie – 1 avenue du professeur Trombe – bureau centralisateur
						2 – Salle de conférence de l'office de Tourisme – 82 av Emmanuel Brousse
FONTPEDROUSE	PRADES	Canton 13 – Les Pyrénées Catalanes	03	01		Salle des fêtes Victor Martinez – rue de Saint Thomas
FONTRABIOUSE	PRADES	Canton 13 – Les Pyrénées Catalanes	03	01		Salle des fêtes – 1 rue du Planas – Fontrabieuse
FORMIGUERES	PRADES	Canton 13 – Les Pyrénées Catalanes	03	01		Mairie -1 place de l'église
FOSSE	PRADES	Canton 15 – La Vallée de l'Agly	02	01		Salle des fêtes – Les Cabanes
FOURQUES	CERET	Canton 1 – Les Aspres	04		02	1 – Salle des fêtes du foyer rural - rue du Docteur Massina - bureau centralisateur
						2 – Salle des fêtes du foyer rural - rue du Docteur Massina
FUILLA	PRADES	Canton 2 – Le Canigou	03	01		Mairie – 41 ancien chemin de Villefranche
GLORIANES	PRADES	Canton 2 – Le Canigou	03	01		Salle de réunion de la mairie
ILLE SUR TET	PRADES	Canton 16 – La Vallée de la Têt	03		05	1 – Salle La Catalane – 4 avenue Chopin – bureau centralisateur
						2 – Salle La Catalane – 4 avenue Chopin
						3 – Salle La Catalane – 4 avenue Chopin
						4 – Salle La Catalane – 4 avenue Chopin
						5 – Salle La Catalane – 4 avenue Chopin
JOCH	PRADES	Canton 2 – Le Canigou	03	01		Salle des fêtes
JUJOLS	PRADES	Canton 13 – Les Pyrénées Catalanes	03	01		Salle de la Mairie
LAMANERE	CERET	Canton 2 – Le Canigou	04	01		Mairie – salle de réunion – 9 carrer del Cingle

COMMUNES	ARR.	CANTON DE	CIRC.	NOMBRE DE BUREAUX DE VOTE		BUREAUX DE VOTE
				UNIQUES	MULTIPLES	
LANSAC	PRADES	Canton 15 – La Vallée de l'Agly	02	01		Mairie – 52 rue de la mairie
LAROQUE DES ALBERES	CERET	Canton 17 – Vallespir – Albères	04		02	1 – Mairie – place de la mairie – bureau centralisateur 2 – Salle Cami Clos (salle de bridge)– carrer del sol
LATOURE BAS ELNE	CERET	Canton 12 – La Plaine d'Illobérès	02		02	1 – Salle des fêtes – rue Saint-Jacques - bureau centralisateur 2 – Cantine scolaire – avenue Pierre Camps
LATOURE DE CAROL	PRADES	Canton 13 – Les Pyrénées Catalanes	03	01		Mairie – 6 place Carolane
LATOURE DE FRANCE	PRADES	Canton 15 – La Vallée de l'Agly	02	01		Mairie – Salle des fêtes-au guy malé
LESQUERDE	PRADES	Canton 15 – La Vallée de l'Agly	02	01		Mairie – 27 grand rue du Capitoul
LLAGONNE(LA)	PRADES	Canton 13 – Les Pyrénées Catalanes	03	01		Mairie – salle du conseil municipal – 5 promenade du pré de la ville
LLAURO	CERET	Canton 1 – Les Aspres	04	01		Salle des fêtes - rue des Acacias
LLO	PRADES	Canton 13 – Les Pyrénées Catalanes	03	01		Salle polyvalente – carretera d'Eina-
LLUPIA	PERPIGNAN	Canton 1 – Les Aspres	04		02	1 – Salle Louis Amade – rue Jules Ferry – bureau centralisateur 2 – Salle Louis Amade – rue Jules Ferry
MANTET	PRADES	Canton 2 – Le Canigou	03	01		Mairie de Mantet
MARQUIXANES	PRADES	Canton 2 – Le Canigou	03	01		Mairie – salle de réunions – 4 rue des Ecoles
MASOS (LOS)	PRADES	Canton 13 – Les Pyrénées Catalanes	03	01		Salle polyvalente- rue des écoles
MATEMALE	PRADES	Canton 13 – Les Pyrénées Catalanes	03	01		Foyer communal – 19, rue du Pont de l'Aude
MAUREILLAS/LAS ILLAS	CERET	Canton 17 – Vallespir – Albères	04		03	1 – Mairie – 14 avenue du Vallespir bureau centralisateur 2 – Mairie – 14 avenue du Vallespir 3 – Las Illas – place de la mairie – annexe mairie
MAURY	PRADES	Canton 15 – La Vallée de l'Agly	02	01		Mairie, 1 Place de la Mairie
MILLAS	PRADES	Canton 16 – La Vallée de la Têt	03		04	1 - Centre socio-culturel – allée Henri Barbusse-Halles des sports - bureau centralisateur 2 – Centre socio-culturel – allée Henri Barbusse-Halles des sports 3 – Centre socio-culturel – allée Henri Barbusse-Halles des sports 4 –Centre socio-culturel – allée Henri Barbusse-Halles des sports
MOLITG LES BAINS	PRADES	Canton 13 – Les Pyrénées Catalanes	03	01		Maison communale – 5 carretera del coll de Jau
MONTALBA LE CHATEAU	PRADES	Canton 16 – La Vallée de la Têt	03	01		Mairie – 11 rue cami d'Ille
MONTAURIOL	CERET	Canton 1 – Les Aspres	04	01		Salle polyvalente- le Village
MONTBOLO	CERET	Canton 2 – Le Canigou	04	01		Salle du conseil municipal – 2, rue de l'Eglise
MONTESCOT	CERET	Canton 12 – La Plaine d'Illobérès	04	01		Salle des fêtes – 2 rue du Roussillon,
MONTESQUIEU des ALBERES	CERET	Canton 17 – Vallespir – Albères	04	01		Salle Jean Thubert – grand'rue
MONTFERRER	CERET	Canton 2 – Le Canigou	04	01		Mairie – 299 rue principale
MONT LOUIS	PRADES	Canton 13 – Les Pyrénées Catalanes	03	01		Salle des Pyrénées – 1er étage –6 bvd Vauban
MONTNER	PERPIGNAN	Canton 15 – La Vallée de l'Agly	02	01		Mairie de Montner – place de l'Aire
MOSSET	PRADES	Canton 13 – Les Pyrénées Catalanes	03	01		Salle du conseil municipal de la mairie- Balco de la Solana
NAHUJA	PRADES	Canton 13 – Les Pyrénées Catalanes	03	01		Mairie - placa del municipi
NEFIACH	PRADES	Canton 16 – La Vallée de la Têt	03	01		Salle des fêtes -Le Foirail
NOHEDES	PRADES	Canton 13 – Les Pyrénées Catalanes	03	01		Mairie – carrer dels pastors
NYER	PRADES	Canton 13 – Les Pyrénées Catalanes	03	01		Place de la mairie
OLETTE-EVOL	PRADES	Canton 13 – Les Pyrénées Catalanes	03		02	1 – Salle des fêtes – 82 avenue du général de Gaulle – OLETTE – bureau centralisateur 2 – Annexe mairie - place Ludovic Massé – EVOL
OMS	CERET	Canton 1 – Les Aspres	04	01		Salle polyvalente – rue de l'orme
OPOUL PERILLOS	PERPIGNAN	Canton 15 – La Vallée de l'Agly	02	01		Salle du conseil municipal – 22, avenue Pierre Estirac
OREILLA	PRADES	Canton 13 – Les Pyrénées Catalanes	03	01		Mairie – Salle

COMMUNES	ARR.	CANTON DE	CIRC.	NOMBRE DE BUREAUX DE VOTE		BUREAUX DE VOTE
				UNIQUES	MULTIPLÉS	
ORTAFFA	CERET	Canton 12 – La Plaine d'Illobérís	04	01		Carignan – espace Jean Latrobe – rue du Château
OSSEJA	PRADES	Canton 13 – Les Pyrénées Catalanes	03	01		Foyer municipal – 1, avenue de Cerdagne
PALAU DE CERDAGNE	PRADES	Canton 13 – Les Pyrénées Catalanes	03	01		Mairie – manoir du Marquis de Tilière
PALAU DEL VIDRE	CERET	Canton 5 – La Côte Vermeille	04		02	1 – Mairie – Place de la République - bureau centralisateur
						2 – Halle des sports – rue Haroun Tazieff
PASSA	CERET	Canton 1 – Les Aspres	04	01		Salle des fêtes – rue de la Tramontane
PERPIGNAN	PERPIGNAN	Canton 6 – Perpignan 1	02		076	601 – Groupe scolaire Léon Blum – Avenue Dr Schweitzer - bureau centralisateur
		Bureau centralisateur canton 6	02			602 - Groupe scolaire Léon Blum – Avenue Dr Schweitzer
		601 – Groupe scolaire Léon Blum – Avenue Dr Schweitzer	02			603 – Groupe scolaire Léon Blum – Avenue Dr Schweitzer
			02			604 - Groupe scolaire Léon Blum – Avenue Dr Schweitzer
			02			605 – Groupe scolaire Victor Hugo – Rue Raoul Dufy
			02			606 – Groupe scolaire Victor Hugo – Rue Raoul Dufy
			02			607 – Groupe scolaire Victor Hugo – Rue Raoul Dufy
			01			608 – Groupe scolaire Émile Roudayre – Avenue Roudayre
			01			609 – Groupe scolaire Émile Roudayre – Avenue Roudayre
			01			610 – Groupe scolaire Émile Roudayre – Avenue Roudayre
			01			611 – Groupe scolaire Émile Roudayre – Avenue Roudayre
			01			612 - Mairie du Quartier Nord – Salle Al Sol – Rue Jardins St Louis
			01			613 - Mairie du Quartier Nord – Salle Al Sol – Rue Jardins St Louis
			01			614 - Mairie du Quartier Nord – Salle Al Sol – Rue Jardins St Louis
			01			615 - École du Pont Neuf – Rue Isidore Hondrat
			01			616 - École du Pont Neuf – Rue Isidore Hondrat
			01			617 – BV dérogatoire – École du Pont Neuf – Rue Isidore Hondrat
		Canton 7 – Perpignan 2	03			701 – Couvent des Minimes – Rue Rabelais - bureau centralisateur
		Bureau centralisateur canton 7	01			702 – Groupe scolaire Les Platanes – Rue des Dahlias
		701 – Couvent des Minimes – Rue Rabelais	01			703 – Groupe scolaire Les Platanes – Rue des Dahlias
			01			704 – Mairie de Quartier Est – Rue des Calanques
			01			705 – Mairie de Quartier Est – Rue des Calanques
			01			706 – Groupe scolaire Simon Boussiron – Avenue Général Gilles
			01			707 - Groupe scolaire Simon Boussiron – Avenue Général Gilles
			01			708 – Groupe scolaire Simon Boussiron – Avenue Général Gilles
			01			709 – Groupe scolaire Claude Simon – Chemin de la Roseraie
			01			710 – Groupe scolaire Claude Simon – Chemin de la Roseraie
			01			711 – Groupe scolaire Claude Simon – Chemin de la Roseraie
		Canton 8 - Perpignan 3	03			801 - Hôtel de Ville – Place de la Loge - bureau centralisateur de la commune
		Bureau centralisateur canton 8	03			802 – Couvent des Minimes – Rue Rabelais
		801 - Hôtel de Ville – Place de la Loge	03			803 – Groupe scolaire Romain Rolland – 1, avenue Georges Guynemer
			03			804 – Groupe scolaire Romain Rolland – 1 avenue Georges Guynemer
			03			805 – Groupe scolaire Romain Rolland – 1 avenue Georges Guynemer
			01			806 – Groupe scolaire Pierre de Coubertin -Rue Paul Valéry
			01			807 - Groupe scolaire Pierre de Coubertin -Rue Paul Valéry
			01			808 – Groupe scolaire Pierre de Coubertin -Rue Paul Valéry
			01			809 – Groupe scolaire Pierre de Coubertin -Rue Paul Valéry
			01			810 – Groupe scolaire Pierre de Coubertin -Rue Paul Valéry

COMMUNES	ARR.	CANTON DE	CIRC.	NOMBRE DE BUREAUX DE VOTE		BUREAUX DE VOTE
				UNIQUES	MULTIPLES	
		Canton 9 – Perpignan 4	03			901 – Groupe scolaire Jordi Barre – 4 Rue Remparts St Mathieu - bureau centralisateur
		Bureau centralisateur canton 9	03			902 – Groupe scolaire Jordi Barre – 4 Rue Remparts St Mathieu
		901 – Groupe scolaire Jordi Barre – 4 Rue Remparts St Mathieu	01			903 - Groupe scolaire Anatole France – Place Colonel d'Ornano
			01			904 – Groupe scolaire Anatole France – Place Colonel d'Ornano
			01			905 – Groupe scolaire Anatole France – Place Colonel d'Ornano
			01			906 – Groupe scolaire Anatole France – Place Colonel d'Ornano
			01			907 – Groupe scolaire Anatole France – Place Colonel d'Ornano
			01			908 – Groupe scolaire Hyacinthe Rigaud – Bd Foment de la Sardane
			01			909 - Groupe scolaire Hyacinthe Rigaud – Bd Foment de la Sardane
			01			910 - Groupe scolaire Hyacinthe Rigaud – Bd Foment de la Sardane
			01			911 - Groupe scolaire Vertefeuille – Rue de Villelongue dels Monts
			01			912 - Groupe scolaire Vertefeuille – Rue de Villelongue dels Monts
			01			913 - Groupe scolaire Vertefeuille – Rue de Villelongue dels Monts
			01			914 – Groupe scolaire Ludovic Massé – Rue Pierre Bretonneau
			01			915 - Groupe scolaire Ludovic Massé - Rue Pierre Bretonneau
			03			916 – Groupe scolaire Romain Rolland –1 avenue Georges Guynemer
		Canton 10 – Perpignan 5	03			1001 - École Jules Ferry – Boulevard des Pyrénées – bureau centralisateur
		Bureau centralisateur canton 10	03			1002 - École Jules Ferry – Boulevard des Pyrénées
		1001 - École Jules Ferry – Boulevard des Pyrénées	01			1003 – Groupe scolaire Édouard Herriot – Avenue Victor Dalbiez
			01			1004 – Groupe scolaire Édouard Herriot – Avenue Victor Dalbiez
			01			1005 – Groupe scolaire Édouard Herriot – Avenue Victor Dalbiez
			01			1006 – Groupe scolaire Édouard Herriot – Avenue Victor Dalbiez
			01			1007 – Groupe scolaire Édouard Herriot – Avenue Victor Dalbiez
			01			1008 – Groupe scolaire Édouard Herriot – Avenue Victor Dalbiez
			01			1009 – Groupe scolaire Édouard Herriot – Avenue Victor Dalbiez
			01			1010 – Groupe scolaire Édouard Herriot – Avenue Victor Dalbiez
			01			1011 – Groupe scolaire Ludovic Massé – Rue Pierre Bretonneau
			01			1012 – Groupe scolaire Ludovic Massé – Rue Pierre Bretonneau
		Canton 11 – Perpignan 6	03			1101 – Mairie quartier Centre Historique – 12 rue Jeanne d'Arc
		Bureau centralisateur canton 11	03			1102 - Hôtel de Ville – Place de la Loge - bureau centralisateur
		1102 - Hôtel de Ville – Place de la Loge	03			1103 – Ecole Jean-Jacques Rousseau – rue Courteline
			03			1104 – Ecole Jean-Jacques Rousseau – rue Courteline
			03			1105 – Ecole Jean-Jacques Rousseau – rue Courteline
			03			1106 – Groupe scolaire D'Alembert – Rue Pascal-Marie Agasse
			03			1107 – Groupe scolaire D'Alembert – Rue Pascal-Marie Agasse
			03			1108 – Groupe scolaire D'Alembert – Rue Pascal-Marie Agasse
			03			1109 – Groupe scolaire D'Alembert – Rue Pascal-Marie Agasse
						1110 – Groupe scolaire D'Alembert – Rue Pascal-Marie Agasse
PERTHUS (LE)	CERET	Canton 17 – Vallespir – Albères	04	01		mairie – salle du conseil municipal
PEYRESTORTES	PERPIGNAN	Canton 14 – Le Ribéral	02	01		Salle intergénérationnelle- Espace sportif Janzac
PEZILLA DE CONFLENT	PRADES	Canton 15 – La Vallée de l'Agly	02	01		Centre de loisirs – Route de Sournia
PEZILLA LA RIVIERE	PERPIGNAN	Canton 14 – Le Ribéral	03		02	1 – Centre culturel – rue Ferdinand José – bureau centralisateur
						2 – Centre culturel – rue Ferdinand José

COMMUNES	ARR.	CANTON DE	CIRC.	NOMBRE DE BUREAUX DE VOTE		BUREAUX DE VOTE
				UNIQUES	MULTIPLÉS	
PIA	PERPIGNAN	Canton 4 – La Côte Salanquaise	02		07	1 – Salle Jean Jaurès – avenue de Bompas – bureau centralisateur
						2 – Salle Jean Jaurès – avenue de Bompas
						3 – Salle Louis Torrelles – parking Ste Anne
						4 – Salle Colette Besson – chemin de la poudrière
						5 – Salle Colette Besson – chemin de la poudrière
						6 – Salle Colette Besson – chemin de la poudrière
						7 – Salle Colette Besson – chemin de la poudrière
PLANES	PRADES	Canton 13 – Les Pyrénées Catalanes	03	01		Mairie Le Village
PLANEZES	PRADES	Canton 15 – La Vallée de l'Agly	02	01		Mairie – place de la république
POLLESTRES	PERPIGNAN	Canton 1 – Les Aspres	01		04	1 – Salle polyvalente Jordi Barre – avenue Pablo Casals – bureau centralisateur
						2 – Salle polyvalente Jordi Barre – avenue Pablo Casals
						3 – Salle polyvalente Jordi Barre – avenue Pablo Casals
						4 – Salle polyvalente Jordi Barre – avenue Pablo Casals
PONTEILLA-NYLS	PERPIGNAN	Canton 1 – Les Aspres	04		03	1 – Espace Simone Ali – PONTEILLA – bureau centralisateur
						2 – Annexe mairie – avenue de Pollestres – NYLS
						3 – Espace Simone Ali – PONTEILLA
PORTA	PRADES	Canton 13 – Les Pyrénées Catalanes	03	01		Salle de la Mairie – RN20
PORTE PUYMORENS	PRADES	Canton 13 – Les Pyrénées Catalanes	03	01		Mairie – place de la mairie
PORT VENDRES	CERET	Canton 5 – La Côte Vermeille	04		03	1 – Hôtel de ville – salle des mariages - 8 rue Jules Pams – bureau centralisateur
						2 – Centre culturel – salle du rez-de-chaussée – place Castellane
						3 – École maternelle – salle de jeux – rue Aristide Briand
PRADES	PRADES	Canton 13 – Les Pyrénées Catalanes	03		05	1 – La salle Le Foirail – rue du Foirail – bureau centralisateur
		Bureau centralisateur canton 13				2 – La salle Le Pessebre – rue San Juan de Porto-Rico
		1 - Le foirail – rue le Foirail				3 – Château Pams – Route de Ria
						4 – Salle Lousa-Kitzingen – plaine St Martin
						5 – Salle Gelcen – rue de la Basse
PRATS DE MOLLO/LA PRESTE	CERET	Canton 2 – Le Canigou	04	01		salle des mariages-6 rue porte de France
PRATS DE SOURNIA	PRADES	Canton 15 – La Vallée de l'Agly	02	01		Mairie salle conseil municipal – 20 rue Balcon du Fenouillèdes
PRUGNANES	PRADES	Canton 15 – La Vallée de l'Agly	02	01		Salle des fêtes – 2 place de la fontaine
PRUNET ET BELPUIG	PRADES	Canton 2 – Le Canigou	03	01		Mairie – hameau La Trinité
PUYVALADOR-RIEUTORT	PRADES	Canton 13 – Les Pyrénées Catalanes	03	01		Salle polyvalente de Rieutort – 7 rue des Trois Fontaines
PY	PRADES	Canton 2 – Le Canigou	03	01		Mairie – salle du rez de chaussée – 12 place saint Paul
RABUILLET	PRADES	Canton 15 – La Vallée de l'Agly	02	01		Mairie – Place Comunou
RAILLEU	PRADES	Canton 13 – Les Pyrénées Catalanes	03	01		Mairie de Railleu – 4 carrer Llarg
RASIGUERES	PRADES	Canton 15 – La Vallée de l'Agly	02	01		Mairie – place de la Mairie
REAL	PRADES	Canton 13 – Les Pyrénées Catalanes	03	01		Mairie – route de Formigueres
REYNES	CERET	Canton 2 – Le Canigou	04		02	1 – Le village – salle de conseil municipal
						2 – Les échoppes du Pont – salle des échoppes – bureau centralisateur
RIA SIRACH	PRADES	Canton 13 – Les Pyrénées Catalanes	03	01		Salle des fêtes – rue de la mairie
RIGARDA	PRADES	Canton 2 – Le Canigou	03	01		Salle Les Malleus – Cami Pagès

COMMUNES	ARR.	CANTON DE	CIRC.	NOMBRE DE BUREAUX DE VOTE		BUREAUX DE VOTE
				UNIQUES	MULTIPLES	
RIVESALTES	PERPIGNAN	Canton 15 – La Vallée de l'Agly	02		06	1 – Centre associatif et culturel – place du Général de Gaulle – bureau centralisateur
		Bureau centralisateur canton 15				2 – École Pons – rue Émile Parès
		1-Centre associatif et culturel – place du Général de Gaulle				3 – Club du 3ème âge – rue des oiseaux
						4 – Hôtel de ville – salle Riu -place de l'Europe
						5 – Salle « Ami club » – avenue du stade
						6 – Les dômes – avenue de la Marne
RODES	PRADES	Canton 2 – Le Canigou	03	01		salle du Conseil Municipal-Mairie 4 Carrer Gran
SAHORRE	PRADES	Canton 2 – Le Canigou	03	01		Centre culturel – route de Fuilla
SAILLAGOUSE	PRADES	Canton 13 – Les Pyrénées Catalanes	03	01		Salle de la Mairie – place Oliva
SAINT ANDRE	CERET	Canton 5 – La Côte Vermeille	04		02	1 – mairie – allée de la liberté – bureau centralisateur
						2 – Préau de la mairie – allée de la liberté
SAINT ARNAC	PRADES	Canton 15 – La Vallée de l'Agly	02	01		Mairie salle du conseil – 2 place de Centernach
SAINTE COLOMBE DE LA COMMANDERIE	CERET	Canton 1 – Les Aspres	04	01		Salle Progrès Fornos – Espace Peudel cause
SAINT CYPRIEN	CERET	Canton 3 – La Côte Sableuse	02		09	1 – Mairie – place François Desnoyer – bureau centralisateur
						2 – École Noguères – rue Auguste Rodin
						3 – office du tourisme – quai Arthur Rimbaud
						4 – Salle Genin de Régnes – avenue du Roussillon
						5 – École maternelle MET – rue Arago
						6 – École maternelle MET – rue Arago
						7 – Foyer personnes âgées – rue Mirabeau
						8 – Yacht club – 6 quai Arthur Rimbaud
						9 – École Alain – rue Albert Camus
SAINT ESTEVE	PERPIGNAN	Canton 14 – Le Ribéral	03		08	1 –Salle Jean Jaurès - rue de la République - bureau centralisateur
		Bureau centralisateur canton 14				2 – Point Information Jeunesse – place du Mas Carbasse
		1-Salle Jean Jaurès - rue de la République				3 – Salle de la Méditerranée – allée de la Méditerranée
						4 – Nouveau Restaurant scolaire PAU CASALS – rue du Roc de Quezami
						5 – Nouveau Restaurant scolaire PAU CASALS – rue du Roc de Quezami
						6 – Restaurant solaire Léo Lagrange – place du Mas Carbasse
						7 – Restaurant solaire Léo Lagrange – place du Mas Carbasse
						8 – Mas Saint Mamet – 16 route de Perpignan
SAINT FELIU D AMONT	PRADES	Canton 16 – La Vallée de la Têt	03	01		Espace Christian Bourquin – avenue du Roussillon - Salle Polyvalente
SAINT FELIU D AVALL	PERPIGNAN	Canton 16 – La Vallée de la Têt	03		02	1 – Salle polyvalente – allée des sports (partie gauche) – bureau centralisateur
						2 – Salle polyvalente – allée des sports (partie droite)
SAINT GENIS DES FONTAINES	CERET	Canton 17 – Vallespir – Albères	04		02	1 – Salle intercommunale La Prade – bureau centralisateur
						2 – Salle intercommunale La Prade
SAINT HIPPOLYTE	PERPIGNAN	Canton 4 – La Côte Salanquaise	02		03	1 – Gymnase – bvd de la Marine – bureau centralisateur
						2 – Gymnase – bvd de la Marine
						3 – Salle Derroja – avenue général Derroja
SAINT JEAN LASSEILLE	CERET	Canton 1 – Les Aspres	04	02		Salle Marcel Cazeilles – 4 place de la République - bureau centralisateur
						Ecole Georges Riera – 4 rue Jean Amade
SAINT JEAN PLA DE CORTS	CERET	Canton 17 – Vallespir – Albères	04	01		Centre socio-culturel – avenue des Albères
SAINT LAURENT DE CERDANS	CERET	Canton 2 – Le Canigou	04	01		Mairie – salle des réunions/mariages

COMMUNES	ARR.	CANTON DE	CIRC.	NOMBRE DE BUREAUX DE VOTE		BUREAUX DE VOTE
				UNIQUES	MULTIPLES	
SAINT LAURENT DE LA SALANQUE	PERPIGNAN	Canton 4 – La Côte Salanquaise	02		08	1 – Foyer rural – 2 boulevard Nicolas Canal
		<i>Bureau centralisateur canton 4</i>				2 – École Joseph Cortada – chemin de Leucate
		6 – Salle polyvalente – chemin de Leucate				3 – École Pablo Casals – 12 avenue Pablo Casals
						4 – Salle Marinade – 2 boulevard Nicolas Canal
						5 – École Romain Vidal – 14 chemin de Leucate
						6 – Salle polyvalente – chemin de Leucate - bureau centralisateur
						7 – Salle polyvalente – chemin de Leucate
						8 – Ecole élémentaire Charles Perrault – 12 rue du Dr Marques
SAINTE LEOCADIE	PRADES	Canton 13 – Les Pyrénées Catalanes	03	01		Salle de réunion Mairie – place Michel Aris
SAINTE MARIE	PERPIGNAN	Canton 7 – Perpignan 2	02		04	1 – Salle communale Saint Exupéry – impasse du boulodrome
						2 – Centre socio-culturel l'Oméga – 2 avenue de la Rose des Vents - bureau centralisateur
						3 – Salle communale Saint Exupéry – impasse du boulodrome
						4 – Centre socio-culturel l'Oméga – 2 avenue de la Rose des Vents
SAINT MARSAL	CERET	Canton 2 – Le Canigou	04	01		Mairie – rue du Panader
SAINT MARTIN-DE- FENOUILLET	PRADES	Canton 15 – La Vallée de l'Agly	02	01		Mairie – 10 rue de la mairie
SAINT MICHEL DE LLOTES	PRADES	Canton 2 – Le Canigou	03	01		Mairie – salle des fêtes-26 av des Aspres
SAINT NAZAIRE	PERPIGNAN	Canton 3 – La Côte Sableuse	02		02	1 – Espace Jean Cortie – place de la République - bureau centralisateur
						2 – Espace Jean Cortie – place de la République
SAINT PAUL DE FENOUILLET	PRADES	Canton 15 – La Vallée de l'Agly	02		02	1 – Foyer rural – place Léon-Jean GRÉGORY - bureau centralisateur
						2 – Foyer rural – place Léon-Jean GRÉGORY
SAINT PIERRE DELS FORCATS	PRADES	Canton 13 – Les Pyrénées Catalanes	03	01		Mairie – 21 grand'rue
SALEILLES	PERPIGNAN	Canton 3 – La Côte Sableuse	02		04	1 – Mairie – salle polyvalente – 2 bd du 08 mai 1945 - bureau centralisateur
						2 – Mairie – salle polyvalente – 2 bd du 08 mai 1945
						3 – Gymnase – 16 rue Louison Bobet
						4 – Gymnase – 16 rue Louison Bobet
SALSES LE CHATEAU	PERPIGNAN	Canton 15 – La Vallée de l'Agly	02		03	1 – Salle des fêtes – rue Gaston Clos - bureau centralisateur
						2 – Salle des mariages – espace « Arthur Conte »-place de la République
						3 – Salle polyvalente – Impasse d'en Valette
SANSA	PRADES	Canton 13 – Les Pyrénées Catalanes	03	01		Mairie – salle rez de chaussée
SAUTO	PRADES	Canton 13 – Les Pyrénées Catalanes	03	01		Mairie – rue Creueta
SERDINYA-JONCET	PRADES	Canton 13 – Les Pyrénées Catalanes	03	01		Salle des fêtes – 6 route nationale 116
SERRALONGUE	CERET	Canton 2 – Le Canigou	04	01		Mairie-2 rue Pierre Talrich
SOLER (LE)	PERPIGNAN	Canton 16 – La Vallée de la Têt	03		06	1 – Mairie place André Daugnac– salle des mariages - bureau centralisateur
		<i>Bureau centralisateur canton 16</i>				2 – Salle des Fêtes cloisonnée– rue Guy Mocquet
		1-Mairie place André Daugnac– salle des mariages				3 – Salle Martin Vivès cloisonnée– place de la République
						4 – Salle des Fêtes cloisonnée (côté scène)– place André Daugnac
						5 – Salle Martin Vivès cloisonnée –place de la République
						6 – Petite salle Martin Vivès – place de la République
SOREDE	CERET	Canton 17 – Vallespir – Albères	04		02	1 – Salle des fêtes – rue de la sardane - bureau centralisateur
						2 – Salle des fêtes – rue de la sardane
SOUANYAS-MARYANS	PRADES	Canton 13 – Les Pyrénées Catalanes	03	01		Mairie – salle des fêtes – 6 Place de la mairie
SOURNIA	PRADES	Canton 15 – La Vallée de l'Agly	02	01		Place du Foyer rural – rue du Général Tisseyre
TAILLET	CERET	Canton 2 – Le Canigou	04	01		Salle polyvalente – le village
TARERACH	PRADES	Canton 15 – La Vallée de l'Agly	02	01		Mairie-Salle polyvalente-8 rue de la mairie

COMMUNES	ARR.	CANTON DE	CIRC.	NOMBRE DE BUREAUX DE VOTE		BUREAUX DE VOTE
				UNIQUES	MULTIPLES	
TARGASONNE	PRADES	Canton 13 – Les Pyrénées Catalanes	03	01		Mairie – 3 bis route d'Andorre
TAULIS	CERET	Canton 2 – Le Canigou	04	01		Mairie – rue des rocailles
TAURINYA	PRADES	Canton 2 – Le Canigou	03	01		Salle des fêtes – cami du Canigou
TAUTAVEL	PERPIGNAN	Canton 15 – La Vallée de l'Agly	02	01		Mairie – 1 place de la République
TECH (LE)	CERET	Canton 2 – Le Canigou	04	01		Mairie – 3 rue royale
TERRATS	CERET	Canton 1 – Les Aspres	04	01		Salle des fêtes – rue de l'ancienne mairie
THEZA	CERET	Canton 12 – La Plaine d'Illobérès	04	01		Mairie - place de la promenade
THUES ENTRE VALLS	PRADES	Canton 13 – Les Pyrénées Catalanes	03	01		Salle St Génis – rue de la soulane
THUIR	CERET	Canton 1 – Les Aspres	04		06	1–Maison du citoyen–salle Léon Jean Grégory (gauche)-av. du Dr Ecoiffier- bureau centralisateur
		Bureau centralisateur canton 1				2 – Maison du citoyen – salle du 3ème âge-avenue du Dr Ecoiffier
		1–Maison des jeunes et de la culture-salle Léon Jean Grégory (gauche)av. du Dr Ecoiffier				3 –Maison du citoyen – salle du bar-avenue du Dr Ecoiffier
						4 –Maison du citoyen – salle Léon Jean Grégory (droite)-avenue du Dr Ecoiffier
						5 – École maternelle Michel Maurette – cité Vallespir
						6 – École maternelle Michel Maurette – cité Vallespir
TORDERES	CERET	Canton 1 – Les Aspres	04	01		Mairie – 2 rue des écreuils
TORREILLES	PERPIGNAN	Canton 4 – La Côte Salanquaise	02		03	1 – Groupe scolaire Jules Verne – rue Alphonse Daudet – bureau centralisateur
						2 – Groupe scolaire Jules Verne – rue Alphonse Daudet
						3 – Groupe scolaire Jules Verne – rue Alphonse Daudet
TOULOUGES	PERPIGNAN	Canton 11 – Perpignan 6	01		07	1 – Foyer des aînés – place Abelanet – bureau centralisateur
						2 – Salle des fêtes – avenue Jules Ferry
						3 – Salle polyvalente – entrée côté place Abelanet
						4 – Salle polyvalente – entrée parking de la Poste
						5 – Restaurant « résidence intergénérationnelle » - place Abelanet
						6 – Théâtre « El Milenari » - Avenue Lavoisier
						7- Salle Berenger – Centre culturel « El Milenari » - Avenue Lavoisier
TRESSERE	CERET	Canton 1 – Les Aspres	04	01		Salle la « Cave aux Contes » - 22 avenue de Perpignan
TREVILLACH	PRADES	Canton 15 – La Vallée de l'Agly	02	01		Salle « Porte des Fenouillèdes », face à la mairie – route de Sournia
TRILLA	PRADES	Canton 15 – La Vallée de l'Agly	02	01		Mairie – salle des fêtes – rue du lavoir
TROUILLAS	CERET	Canton 1 – Les Aspres	04		02	1 – Groupe scolaire - Salle pluriactivités – 2 avenue de la Sant Joan – bureau centralisateur
						2 – Groupe scolaire – Salle du réfectoire – 2 avenue de la Sant Joan
UR	PRADES	Canton 13 – Les Pyrénées Catalanes	03	01		Mairie – place de l'Eglise (salle polyvalente RDC mairie)
URBANYA	PRADES	Canton 13 – Les Pyrénées Catalanes	03	01		Route de la mairie
VALCEBOLLERE	PRADES	Canton 13 – Les Pyrénées Catalanes	03	01		Mairie – 19 carrer Gorro blanc
VALMANYA	PRADES	Canton 2 – Le Canigou	03	01		Mairie – salle de la mairie-place Casso
VERNET LES BAINS	PRADES	Canton 2 – Le Canigou	03	01		Mairie – Place de l'Entente cordiale
VILLEFRANCHE DE CONFLENT	PRADES	Canton 13 – Les Pyrénées Catalanes	03	01		Salle Lanelongue – 23, rue Saint Jacques
VILLELONGUE DE LA SALANQUE	PERPIGNAN	Canton 7 – Perpignan 2	02		02	1 – Salle des fêtes – 22 avenue du littoral - bureau centralisateur
						2 – Salle Joffre – place Maréchal Joffre
VILLELONGUE DELS MONTS	CERET	Canton 17 – Vallespir – Albères	04		02	01 – Salle polyvalente – bureau centralisateur
						02 – Salle des fêtes
VILLEMOLAQUE	CERET	Canton 1 – Les Aspres	04	01		Mairie – 1 place de la République
VILLENEUVE DE LA RAHO	PERPIGNAN	Canton 12 – La Plaine d'Illobérès	04		03	1 – route de Bages -Grande salle polyvalente à l'espace André Sanac – bureau centralisateur
						2 – route de Bages- Grande salle polyvalente à l'espace André Sanac
						3- route de Bages - salle polyvalente à l'espace André Sanac

Annexe n°1 - bureaux de vote

COMMUNES	ARR.	CANTON DE	CIRC.	NOMBRE DE BUREAUX DE VOTE		BUREAUX DE VOTE
				UNIQUES	MULTIPLES	
VILLENEUVE LA RIVIERE	PERPIGNAN	Canton 14 – Le Ribéral	03	01		Salle du conseil municipal de la Mairie – 7 avenue du Canigou
VINÇA	PRADES	Canton 2 – Le Canigou	03	01		Salle des fêtes Pierre Gipulo – 17 avenue du Général de Gaulle
VINGRAU	PERPIGNAN	Canton 15 – La Vallée de l'Agly	02	01		salle de la mairie – 5 place de la République
VIRA	PRADES	Canton 15 – La Vallée de l'Agly	02	01		Mairie – salle du conseil municipal – rue de la fontaine
VIVES	CERET	Canton 17 – Vallespir – Albères	04	01		Mairie – salle du conseil municipal
VIVIER (LE)	PRADES	Canton 15 – La Vallée de l'Agly	02	01		salle polyvalente du complexe mairie – rue principale

Annexe n°2 - emplacements d'affichage

COMMUNES	ARR.	CANTON DE	CIRC.	NBRE	EMPLACEMENTS D'AFFICHAGE	SUPPORTS D'AFFICHAGE
ALBERE (I')	CERET	Canton 17 – Vallespir – Albères	04	01	Mairie de l'Albère	panneaux et mur
ALENYA	CERET	Canton 12 – La Plaine d'Illobérès	02	07	Ecole élémentaire Françoise Lopez Girona – intersection avenue du littoral-avenue Jean Jaurès	panneaux
			02		Croisement rue des compagnons – avenue de Perpignan	panneaux
			02		Accueil de loisirs – boulevard du 8 mai	panneaux
			02		Croisement rue André Bouille-rue Pablo Picasso	panneaux
			02		Parc Ecoiffiec croisement avenue Jean Jaurès-avenue de Perpignan	panneaux
			02		Pôle intergénérationnel croisement avenue de la mer-route de St Cyprien	panneaux
			02		Rue du paradis (mairie)	panneaux
AMELIE LES BAINS/ PALALDA	CERET	Canton 2 – Le Canigou	04	06	Rue des anciens combattants d'Afrique du Nord (devant l'Espace Méditerranée)	
			04		Rue des Thermes – ancien Théâtre de verdure	
			04		Super Amélie-ville nouvelle	
			04		Place de la Nation Musée de Palalda– devant "Le Casal" (Musée de la poste)	
			04		Boulevard de la Petite Provence	
			04		Route de Céret – HLM L'Estanyol	
ANGLES (les)	PRADES	Canton 13 – Les Pyrénées Catalanes	03	01	Place du Coq d'or-parvis de la mairie	panneaux
ANGOUSTRINE/VILLENEUVE ESCALDES	PRADES	Canton 13 – Les Pyrénées Catalanes	03	01	39 route des Pyrénées	panneaux
ANSIGNAN	PRADES	Canton 15 – La Vallée de l'Agly	02	01	Rue de la cave coopérative	panneaux
ARBOUSSOLS	PRADES	Canton 15 – La Vallée de l'Agly	02	01	Rue de la Torre	panneaux
ARGELES SUR MER	CERET	Canton 5 – La Côte Vermeille	04	15	Allée F. Buisson (village)	
			04		Rue de la Convention – angle rue du 14 Juillet (village)	
			04		Avenue du 8 Mai (village)	
			04		Parking de la piscine (village)	
			04		chemin de la Cerigue – face au cimetière (village)	
			04		rue du 14 juillet – rond-point de l'école La Granotera (village)	
			04		avenue d'Hurth (village)	
			04		avenue du Marasquer (village)	
			04		Rond-point d'arrivée (plage)	
			04		avenue du Tech (plage)	
			04		avenue du Grau (plage)	
			04		parking place de l'Europe (plage)	
			04		avenue de la Torre d'En Sorre (plage-le Racou)	
			04		23 chemin de Palau – Espace Waldeck-Rousseau	
			04		centre technique municipal-Avenue de Charlemagne – village	
ARLES SUR TECH	CERET	Canton 2 – Le Canigou	04	03	Salle des fêtes-place Monnin	panneaux
			04		avenue de l'Alzine Rodone	panneaux
			04		RN 45 Can Partère	panneaux
AYGUATEBIA-TALAU	PRADES	Canton 13 – Les Pyrénées Catalanes	03	01	mur à côté garage municipal – 3 rue de la Mairie	panneaux
BAGES	CERET	Canton 12 – La Plaine d'Illobérès	04	03	avenue Jean Jaurès	mur
			04		route d'Ortaffa	panneaux
			04		Halle aux sports « Louis Nogères » - route d'Ortaffa	panneaux
BAHO	PERPIGNAN	Canton 14 – Le Ribéral	03	02	rue du Ball – mur clôture parking de Guardia	mur clôture
			03		place du 8 mai 1945	panneaux
BAILLESTAVY	PRADES	Canton 2 – Le Canigou	03	01	plça nova	panneaux
BAIXAS	PERPIGNAN	Canton 14 – Le Ribéral	03	02	Avenue Maréchal Joffre devant mur mairie	panneaux
			03		Mur foyer rural – rue des cordiers	clôture
BANYULS DELS ASPRES	CERET	Canton 1 – Les Aspres	04	01	rue du Thou	panneaux

Annexe n°2 - emplacements d'affichage

COMMUNES	ARR.	CANTON DE	CIRC.	NBRE	EMPLACEMENTS D'AFFICHAGE	SUPPORTS D'AFFICHAGE
BANYULS SUR MER	CERET	Canton 5 – La Côte Vermeille	04	05	Hôtel de ville – avenue Général de Gaulle	panneaux
			04		Parking du marché, angle rue 14 juillet et rue St Sébastien	panneaux
			04		Face à la résidence « la grande bleue » avenue de la gare	panneaux
			04		Angle avenue du Général de Gaulle – Pont du Puig del Mas	panneaux
			04		route des crêtes – Le Mas Reig	panneaux
BARCARES (LE)	PERPIGNAN	Canton 4 – La Côte Salanquaise	02	05	Boulevard du 14 juillet face à l'Hôtel de ville	panneaux
			02		Boulevard des Rois de Majorque devant le Mas de l'Ille	panneaux
			02		Avenue de la Coudalère devant le Tennis club	panneaux
			02		Boulevard de la Côte Vermeille	panneaux
			02		Place du Tertre	panneaux
BASTIDE (LA)	CERET	Canton 2 – Le Canigou	04	01	Balustrade sous la Mairie	panneaux
BELESTA	PRADES	Canton 15 – La Vallée de l'Agly	02	01	Place de la Mairie	panneaux
BOLQUERE	PRADES	Canton 13 – Les Pyrénées Catalanes	03	01	2 grand rue – Mairie	
BOMPAS	PERPIGNAN	Canton 7 – Perpignan 2	01	02	Salle polyvalente -104 avenue du Haut Vernet	panneaux
			01		Mas Pams – avenue de la Salanque	panneaux
BOULE D AMONT	PRADES	Canton 2 – Le Canigou	03	01	parking à l'entrée du village	panneaux bois
BOULETERNERE	PRADES	Canton 2 – Le Canigou	03	01	6 bis Cami Real- face à la boulangerie pâtisserie Martinez	panneaux
BOULOU (LE)	CERET	Canton 17 – Vallespir – Albères	04	08	Mairie	panneaux
			04		Rue de la Méditerranée	panneaux
			04		avenue d'En Carbounder	panneaux
			04		avenue Jean Moulin	panneaux sur clôture
			04		place Jean Jaurès	panneaux sur clôture
			04		place de l'ancienne Mairie	panneaux
			04		rue du 4 septembre	panneaux
			04		Chemin du Moli Nou	panneaux
BOURG MADAME	PRADES	Canton 13 – Les Pyrénées Catalanes	03	01	place de Catalogne	
BROUILLA	CERET	Canton 1 – Les Aspres	04	01	Parking de la mairie – rue Julien Panchot	panneaux
CABANASSE (LA)	PRADES	Canton 13 – Les Pyrénées Catalanes	03	01	Salle des fêtes – place del Mitg	panneaux
CABESTANY	PERPIGNAN	Canton 8 – Perpignan 3	01	14	avenue du 19 mars 1962	panneaux
			01		avenue de Perpignan	panneaux
			01		avenue André Ampère – Mas Guérido	panneaux
			01		avenue du Périgord	panneaux
			01		avenue du Périgord – Château d'eau	panneaux
			01		avenue de la Madeleine	panneaux
			01		avenue du Dauphiné	panneaux
			01		avenue Picasso	panneaux
			01		avenue du Rousillon	panneaux
			01		avenue Célestin Freinet	panneaux
			01		avenue François Mitterrand	panneaux
			01		avenue Marcel Carbonneil	panneaux
			01		Avenue de la tramontane – face à la mairie	panneaux
			01		Chemin du Mas Bonique	
			01		Place de la Mairie	Panneaux
			01		Route d'Estagel	panneaux
CAIXAS	CERET	Canton 1 – Les Aspres	04	01	chemin de la Fontaine	panneaux
CALCE	PERPIGNAN	Canton 14 – Le Ribéral	03	01	Parking Salle polyvalente	panneaux
CALMEILLES	CERET	Canton 1 – Les Aspres	04	01		
CAMELAS	CERET	Canton 1 – Les Aspres	04	01		
CAMPOME	PRADES	Canton 13 – Les Pyrénées Catalanes	03	01	Route de la Castellane-face au centre de vacances	panneaux
CAMPOUSSY	PRADES	Canton 15 – La Vallée de l'Agly	02	01	9 carrier Nou	panneaux
CANAIVEILLES	PRADES	Canton 13 – Les Pyrénées Catalanes	03	01	Place Erola	panneaux

Annexe n°2 - emplacements d'affichage

COMMUNES	ARR.	CANTON DE	CIRC.	NBRE	EMPLACEMENTS D'AFFICHAGE	SUPPORTS D'AFFICHAGE
CANET EN ROUSSILLON	PERPIGNAN	Canton 3- La Côte Sableuse	02	06	Place Saint-Jacques – face à la mairie	panneaux
			02		Impasse Xamma – face à l'école maternelle les Paquerettes-tennis	panneaux
			02		Avenue de Catalogne – entre la poste et la fontaine	panneaux
			02		Rue Jean Mermoz – face à l'école Jean Mermoz	panneaux
			02		Avenue Eugène Sauvy – au droit de l'école maternelle les Myosotis	panneaux
			02		Boulevard Hippolyte Tixador – face à la Police Municipale	panneaux
CANOHES	PERPIGNAN	Canton 10 – Perpignan 5	01	07	2 Rue de la Couloumine – face à la salle polyvalente	panneaux
			01		Place du bicentenaire	panneaux
			01		rue du moulin – devant salle plurivalente école annexe Julien Panhot	panneaux
			01		Rue des écoles	panneaux
			01		Rue des anciens combattants d'Afrique du Nord	panneaux
			01		Rue de las Trignagues	panneaux
CARAMANY	PRADES	Canton 15 – La Vallée de l'Agly	02	01	1 avenue El Cruzat devant l'hotel de ville	panneaux
			02		Place de la Mairie	panneaux
CASEFABRE	PRADES	Canton 2 – Le Canigou	03	01	Mur garage en face de la Mairie	
CASES DE PENE	PERPIGNAN	Canton 15 – La Vallée de l'Agly	02	01	place des écoles	panneaux
CASSAGNES	PERPIGNAN	Canton 15 – La Vallée de l'Agly	02	01	Mairie- 6 rue des Capitelles	panneaux
CASTEIL	PRADES	Canton 2 – Le Canigou	03	01	Parking Mairie -3 boulevard Saint-Martin du Canigou	panneaux
CASTELNOU	CERET	Canton 1 – Les Aspres	04	01	Chemin de la salle du Tilleul	
CATLLAR	PRADES	Canton 13 – Les Pyrénées Catalanes	03	02	Route d'Eus	mur
			03		Parking du Canigou – Mas Riquer	panneaux
CAUDIES DE FENOUILLEDES	PRADES	Canton 15 – La Vallée de l'Agly	02	01	Espace Caporal François Fabre, Promenade Desbasses	mur
CAUDIES DE CONFLENT	PRADES	Canton 13 – Les Pyrénées Catalanes	03	01	Mairie – 11 rue de la socarrada, devant la salle Naudeillo	panneaux
CERBERE	CERET	Canton 5 – La Côte Vermeille	04	01	Face à la salle Georges Clausells – avenue Général de Gaulle	panneaux
CERET	CERET	Canton 17 – Vallespir – Albères	04	08	avenue des Aspres mur d'enceinte du terrain de pétanque	
			04		avenue de la gare (mur d'enceinte ancien garage Rey)	
			04		parking des Tins	
			04		boulevard Lafayette	
			04		Avenue Jules Ferry (mur immeuble ecole Marc Chagall)	
			04		avenue d'Espagne (palissade du camping municipal)	
CLAIRA	PERPIGNAN	Canton 4 – La Côte Salanquaise	02	03	avenue Charles de Gaulle	
			02		Rd Point du chemin du Mas Badou	
			02		Salle Polyvalente - rue des sports	panneaux
			02		Ecole élémentaire « Yves Duces » - avenue du 8 mai 45	panneaux
CLARA-VILLERACH	PRADES	Canton 13 – Les Pyrénées Catalanes	03	02	Salle des fêtes, boulevard des Albères	panneaux
			03		1 rue des vignes – Clara	panneaux
			03		1 rue des tilleuls – Villerach	panneaux
CLUSES (les)	CERET	Canton 17 – Vallespir – Albères	04	01	Panneaux jouxtant mairie	panneaux
CODALÈT	PRADES	Canton 13 – Les Pyrénées Catalanes	03	01	Mairie-place de la République	mur
COLLIOURE	CERET	Canton 5 – La Côte Vermeille	04	04	Avenue de la République	mur
			04		Le faubourg – passerelle du Château Royal	mur
			04		Boulevard du Boramar	mur
			04		Centre culturel – rue Jules Michelet	panneaux
CONAT-BETLLANS	PRADES	Canton 13 – Les Pyrénées Catalanes	03	01	Place du 8 mai 1945	panneaux
CORBERE	PRADES	Canton 16 – La Vallée de la Têt	03	01	Clôture Espace Emile Vendrell – rue du Puits	panneaux
CORBERE LES CABANES	PRADES	Canton 16 – La Vallée de la Têt	03	01	rue Pomarola en face de la mairie	panneaux
CORNEILLA DE CONFLENT	PRADES	Canton 2 – Le Canigou	03	01	Parking mairie-36 carrer d'Amunt-Espace des Comtes de Cerdagne et de Conflent	panneaux
CORNEILLA LA RIVIERE	PRADES	Canton 16 – La Vallée de la Têt	03	03	Espace Força Réal – rue du stade	panneaux
			03		La Mairie – 1 rue de la Poste	
			03		Les ateliers municipaux – 152 route nationale	

Annexe n°2 - emplacements d'affichage

COMMUNES	ARR.	CANTON DE	CIRC.	NBRE	EMPLACEMENTS D'AFFICHAGE	SUPPORTS D'AFFICHAGE
CORNEILLA DEL VERCOL	CERET	Canton 12 – La Plaine d'Illibéris	04	01	Rue des écoles – mur de la salle des fêtes	panneaux
CORSAVY	CERET	Canton 2 – Le Canigou	04	01	Panneaux mairie – Barry d'Amont	panneaux
COUSTOUGES	CERET	Canton 2 – Le Canigou	04	01	Mairie – route des écoles	mur
DORRES	PRADES	Canton 13 – Les Pyrénées Catalanes	03	01	Place du village	panneaux
EGAT	PRADES	Canton 13 – Les Pyrénées Catalanes	03	01	Devant la mairie – place de la Couloumine	panneaux
ELNE	CERET	Canton 12 – La Plaine d'Illibéris	04	10	avenue Paul Reig	panneaux
			04		avenue du Général de Gaulle	panneaux
			04		route de latour bas Elne	panneaux
			04		boulevard Voltaire – parking de la Cité Administrative	panneaux
			04		rue du Couvent – parking Sant Jordi	panneaux
			04		rue du Salita	panneaux
			04		avenue des poètes	panneaux
			04		avenue Pablo Neruda	panneaux
			04		Boulevard Pas de la Baneta	panneaux
			04		Rue Pépé Vignes	panneaux
ENVEITG	PRADES	Canton 13 – Les Pyrénées Catalanes	03	01	Parking place de la Mairie	
ERR	PRADES	Canton 13 – Les Pyrénées Catalanes	03	01	Salle des fêtes – 2 carrer de l'Ajuntament	panneaux
ESCARO	PRADES	Canton 13 – Les Pyrénées Catalanes	03	01	Partie crépie du mur sous la mairie	panneaux
ESPIRA DE L'AGLY	PERPIGNAN	Canton 15 – La Vallée de l'Agly	02	03	rue de Cases de Pène	
			02		rue du 4 septembre	
			02		allées Teulière	
ESPIRA DE CONFLENT	PRADES	Canton 2 – Le Canigou	03	01	Barri Nou-jardin d'enfants	panneaux fixés au muret
ESTAGEL	PERPIGNAN	Canton 15 – La Vallée de l'Agly	02	02	avenue du Docteur Torrelles – devant la mairie	panneaux
			02		Cour du bâtiment Espace Mandela – avenue René Nicolau	panneaux
ESTAVAR	PRADES	Canton 13 – Les Pyrénées Catalanes	03	01	route de Llívia	panneaux
ESTOHER	PRADES	Canton 2 – Le Canigou	03	01	Lieu-dit Le Raig	
EUS	PRADES	Canton 13 – Les Pyrénées Catalanes	03	01	Route de Prades	panneaux
EYNE	PRADES	Canton 13 – Les Pyrénées Catalanes	03	01	Parking mairie à côté du bureau de vote-3 avenue de Cerdagne	panneaux
FEILLUNS	PRADES	Canton 15 – La Vallée de l'Agly	02	01	place de la liberté	panneaux
FENOUILLET	PRADES	Canton 15 – La Vallée de l'Agly	02	01	Mur du cimetière - RD 9e – la Vilasse	panneaux
FILLOLS	PRADES	Canton 2 – Le Canigou	03	01	route de Taurinya	panneaux
FINESTRET	PRADES	Canton 2 – Le Canigou	03	01	Place de l'église	
FONT ROMEU ODEILLO VIA	PRADES	Canton 13 – Les Pyrénées Catalanes	03	02	Mairie – 1 avenue du professeur Trombe	panneaux
			03		Face office de Tourisme – 82 av Emmanuel Brousse	panneaux
FONTPEDROUSE	PRADES	Canton 13 – Les Pyrénées Catalanes	03	01	mur de clôture de la Mairie	
FONTRABIOUSE	PRADES	Canton 13 – Les Pyrénées Catalanes	03	01	Fontrabieuse – place de la fontaine	panneaux
FORMIGUERES	PRADES	Canton 13 – Les Pyrénées Catalanes	03	01	Place de la Mairie	panneaux
FOSSE	PRADES	Canton 15 – La Vallée de l'Agly	02	01	place du village	
FOURQUES	CERET	Canton 1 – Les Aspres	04	01	Rue du Docteur Massina	panneaux
FUILLA	PRADES	Canton 2 – Le Canigou	03	01	41 ancien chemin de Villefranche	panneaux
GLORIANES	PRADES	Salle La Catalane – 4 avenue Chopin	03	01	Mur arrière de la mairie	
ILLE SUR TET	PRADES	Canton 16 – La Vallée de la Têt	03	04	avenue Chopin – devant la salle La Catalane	panneaux
			03		rue Jean Jaurès – devant la place du foirail	panneaux
			03		route de Prades – devant le parking du stade/piscine	panneaux
			03		rue Jean Baptiste Moynier – devant le square la Grimolesse	panneaux
JOCH	PRADES	Canton 2 – Le Canigou	03	01	Entrée du village-carrer de l'escola	panneaux
JUJOLS	PRADES	Canton 13 – Les Pyrénées Catalanes	03	01	Mur entrée face à la Mairie	mur
LAMANERE	CERET	Canton 2 – Le Canigou	04	01	Mur face à la Mairie	panneaux
LANSAC	PRADES	Canton 15 – La Vallée de l'Agly	02	01	Panneaux 52 rue de la Mairie	panneaux

Annexe n°2 - emplacements d'affichage

COMMUNES	ARR.	CANTON DE	CIRC.	NBRE	EMPLACEMENTS D'AFFICHAGE	SUPPORTS D'AFFICHAGE
LAROQUE DES ALBERES	CERET	Canton 17 – Vallespir – Albères	04	02	Mairie – Salle du conseil municipal	panneaux
			04		Salle Cami Clos (salle de bridge) – carrer del sol	panneaux
LATOURE BAS ELNE	CERET	Canton 12 – La Plaine d'Illobert	02	03	Mairie - avenue du Tech	panneaux
			02		rue de l'église	panneaux
			02		avenue Pierre Camps	panneaux
LATOURE DE CAROL	PRADES	Canton 13 – Les Pyrénées Catalanes	03	01	parking rue de la pique	panneaux
LATOURE DE FRANCE	PRADES	Canton 15 – La Vallée de l'Agly	02	01	Parvis de la mairie – avenue Guy Malé	panneaux
LESQUERDE	PRADES	Canton 15 – La Vallée de l'Agly	02	01	Panneaux – grand rue du Capitoul	panneaux
LLAGONNE(LA)	PRADES	Canton 13 – Les Pyrénées Catalanes	03	01	devant la Mairie 5 promenade du pré de la ville	panneaux
LLAURO	CERET	Canton 1 – Les Aspres	04	01	rue des cerisiers – en face atelier municipal	panneaux
LLO	PRADES	Canton 13 – Les Pyrénées Catalanes	03	01	carretera d'Eina – parking Mairie	panneaux
LLUPIA	PERPIGNAN	Canton 1 – Les Aspres	04	02	Salle Louis Amade – rue Jules Ferry	panneaux
			04		Carrer de la Dû – face à la mairie	panneaux
MANTET	PRADES	Canton 2 – Le Canigou	03	01	Route principale- près la place du village	panneaux
MARQUIXANES	PRADES	Canton 2 – Le Canigou	03	01	Mairie 4 rue des écoles	panneaux
MASOS (LOS)	PRADES	Canton 13 – Les Pyrénées Catalanes	03	02	place de la République	panneaux
					rue des écoles	panneaux
MATEMALE	PRADES	Canton 13 – Les Pyrénées Catalanes	03	01	1 place de la Mairie-face à la mairie	panneaux
MAUREILLAS LAS ILLAS	CERET	Canton 17 – Vallespir – Albères	04	02	Mairie – 14 avenue du Vallespir	panneaux
			04		Devant l'annexe de la mairie de Las Illas – place de la Mairie	panneaux
MAURY	PRADES	Canton 15 – La Vallée de l'Agly	02	01	Place de la Mairie	panneaux
MILLAS	PRADES	Canton 16 – La Vallée de la Têt	03	07	bureaux de vote – halle des sports/allée henri Barbusse	panneaux
			03		Avenue du 8 mai 1945-grilles mairie	panneaux
			03		Allée Edmond Michelet (cantine)	panneaux
			03		rue de l'île (au niveau du 21)	panneaux
			03		rue du stade (stade Roger Roquefort)	panneaux
			03		avenue Ludovic Massé	panneaux
			03		Gendarmerie-RD 916-rond point	panneaux
MOLITG LES BAINS	PRADES	Canton 13 – Les Pyrénées Catalanes	03	01	rambla Pau Casals	mur
MONTALBA LE CHATEAU	PRADES	Canton 16 – La Vallée de la Têt	03	01	Devant la mairie – 11 cami d'Ille	panneaux
MONTAURIOL	CERET	Canton 1 – Les Aspres	04	01	Place de la mairie	panneaux
MONTBOLO	CERET	Canton 2 – Le Canigou	04	01	parking face à la Mairie	panneaux
MONTESCOT	CERET	Canton 12 – La Plaine d'Illobert	04	01	Clôture de l'école primaire – place des acacias	clôture
MONTESQUIEU des ALBERES	CERET	Canton 17 – Vallespir – Albères	04	01	grand rue – face salle Jean Thubert	panneaux
MONTFERRER	CERET	Canton 2 – Le Canigou	04	01	299 rue principale	panneaux
MONT LOUIS	PRADES	Canton 13 – Les Pyrénées Catalanes	03	01	6 boulevard Vauban	panneaux
MONTNER	PERPIGNAN	Canton 15 – La Vallée de l'Agly	02	01	Impasse de la Mairie	
MOSSET	PRADES	Canton 13 – Les Pyrénées Catalanes	03	01	Sur les murs de l'escalier perpendiculaire à la rte du col jau qui descend à la salle polyvalente	murs
NAHUJA	PRADES	Canton 13 – Les Pyrénées Catalanes	03	01	Mairie - Plaça del municipi	panneaux
NEFIACH	PRADES	Canton 16 – La Vallée de la Têt	03	01	avenue du Général de Gaulle – Le Foirail	panneaux
NOHEDES	PRADES	Canton 13 – Les Pyrénées Catalanes	03	01	Face à la mairie – carrer dels pastors	mur et panneaux bois
NYER	PRADES	Canton 13 – Les Pyrénées Catalanes	03	01	Place de la mairie	panneaux
OLETTE-EVOL	PRADES	Canton 13 – Les Pyrénées Catalanes	03	02	Salle des fêtes – route nationale 116 – OLETTE	panneaux
			03		Annexe mairie – place Ludovic Massé – EVOL	panneaux
OMS	CERET	Canton 1 – Les Aspres	04	01	rue de l'Orme – près arrêt de bus	panneaux
OPOUL PERILLOS	PERPIGNAN	Canton 15 – La Vallée de l'Agly	02	02	devant la Mairie – 22 avenue Pierre Estirac	grille fer
			02		devant la salle des fêtes – avenue de Fitou	mur
OREILLA	PRADES	Canton 13 – Les Pyrénées Catalanes	03	01	Mur de la mairie	panneaux
ORTAFFA	CERET	Canton 12 – La Plaine d'Illobert	04	01	Rue du Château – à 25 m de la salle Aramon	panneaux
OSSEJA	PRADES	Canton 13 – Les Pyrénées Catalanes	03	01	Jardin de la mairie – place St Paul	panneaux

Annexe n°2 - emplacements d'affichage

COMMUNES	ARR.	CANTON DE	CIRC.	NBRE	EMPLACEMENTS D'AFFICHAGE	SUPPORTS D'AFFICHAGE
PALAU DE CERDAGNE	PRADES	Canton 13 – Les Pyrénées Catalanes	03	01	Mairie - Jardins du manoir du Marquis de Tilière	panneaux
PALAU DEL VIDRE	CERET	Canton 5 – La Côte Vermeille	04	02	Mairie -place de la République	mur
			04		Ecole – chemin de Batipalmes	clôture
PASSA	CERET	Canton 1 – Les Aspres	04	01	18 avenue Torcatis – parking de la Mairie	panneaux
PERPIGNAN	PERPIGNAN	Canton 6 – Perpignan 1	02	09	C.E.S Jean Sébastien Pons - Mur de clôture rue Diaz	mur de clôture
			02		Groupe scolaire Léon Blum - Avenue Docteur Schweitzer	
			02		Groupe scolaire Victor Hugo - Rue Raoul Dufy	
			02		Le long du mur d'enceinte du groupe scolaire Jean Jaures, le long de l'avenue Cité HLM Vermet Calanques	mur
			01		Avenue du Maréchal Joffre - Clôture du jardin Saint-Louis	clôture
			01		Groupe scolaire Roudayre - Avenue Emile Roudayre	
			01		Jardin Henry Bataille - Rue Jean Richepin	
			01		Grille du jardin angle rue J. Bart - Avenue Maréchal Joffre	grille du jardin
			01		Ecole du Pont Neuf - Rue Isidore Hondrat	
		Canton 7 – Perpignan 2	01	08	Ecole les Platanes - Rue des Dahlias	
			01		Grille du square Bir Hakeim - Bd Jean Bourrat, allée Jean Manalt	grille du parc
			01		Grille du square Bir Hakeim - côté cours Lassus, Palais des congrés	grille du parc
			01		Ecole Château Roussillon - Château Roussillon	
			01		Mairie de Quartier EST - Rue des Calanques	
			01		Groupe Scolaire Simon Boussiron - Avenue Général Gilles	
			01		Grpe scolaire Claude Simon - Chemin de la Roseraie sur clôture de l'école	clôture
			03		Couvent des Minimes - rue Rabelais	
		Canton 8 – Perpignan 3	03	08	Hôtel de Ville - place de la Loge	
			03		Groupe scolaire Romain Rolland - façade Bd Anatole France	façade
			03		Groupe scolaire Romain Rolland - façade Avenue Jean Mermoz	façade
			03		Couvent des Minimes - rue Rabelais	
			01		Groupe scolaire Pierre de Coubertin - rue Paul Valéry	
			01		Ecole Fénelon - rue Ernest Renan	
			01		Grille du Lycée Jean Lurçat - rue nature - face H.L.M LO.PO.FA	grille
			01		Cimetière Saint-Jacques - rue Paul Rubens	
		Canton 9 – Perpignan 4	03	10	Groupe scolaire Romain Rolland - façade Bd Anatole France	
			03		Groupe scolaire Romain Rolland - façade Avenue Jean Mermoz	
			03		Groupe scolaire Jordi Barre - Rue des Remparts St Mathieu	
			01		Groupe scolaire Anatole France - rue Colonel d' Ornano	
			01		Clôture terrain de Jeux - rue Jean Rière	clôture
			01		Groupe scolaire Hyacinthe Rigaud - Boulevard Foment de la Sardane	
			01		Grille du parking - boulevard Mondony	grille
			01		Grille du jardin public - rue du Vilar	grille
			01		Ecole Ludovic MASSE - rue Pierre Bretonneau	
			01		Groupe scolaire Vertefeuille - rue de Villelongue dels Monts	
		Canton 10 – Perpignan 5	01	07	Groupe scolaire Blaise PASCAL - rue des grenadiers	
			01		Crèche Joan Miro - Avenue de Belfort	
			01		Cimetière Saint-Martin - avenue Marcelin Albert	
			01		Ecole Ludovic Masse – rue Pierre Bertonneau	
			01		Groupe scolaire Edouard Herriot - avenue Victor Dalbiez	
			03		Ecole Jules Ferry - Boulevard des Pyrénées	
			03		Grille du Palais de justice - place Arago	grille

Annexe n°2 - emplacements d'affichage

COMMUNES	ARR.	CANTON DE	CIRC.	NBRE	EMPLACEMENTS D'AFFICHAGE	SUPPORTS D'AFFICHAGE
		Canton 11 – Perpignan 6	03	05	Hôtel de Ville - place de la Loge	
			03		Mairie Quartier Centre Historique – Façades rue Jeanne d'Arc/Rue Escanye	façade
			03		Ecole Jean-Jacques Rousseau – rue Courteline	
			03		Groupe scolaire d' Alembert - 30 rue Pascal-Marie Agasse	
			03		Ecole Condorcet - rue Condorcet	
PERTHUS (LE)	CERET	Canton 17 – Vallespir – Albères	04	01	placette de la Mairie	
PEYRESTORTES	PERPIGNAN	Canton 14 – Le Ribéral	02	01	Hôtel de ville – bd National	panneaux
PEZILLA DE CONFLENT	PRADES	Canton 15 – La Vallée de l'Agly	02	01	Mairie	panneaux
PEZILLA LA RIVIERE	PERPIGNAN	Canton 14 – Le Ribéral	03	01	Mairie -31 bis avenue du Canigou	clôture
PIA	PERPIGNAN	Canton 4 – La Côte Salanquaise	02	03	Salle Jean Jaurès – avenue de Bompas en face de la salle	panneaux
			02		parking Ste Anne – parc des tilleuls	panneaux
			02		Salle Colette Besson – Chemin de la Poudrière – devant la salle	panneaux
PLANES	PRADES	Canton 13 – Les Pyrénées Catalanes	03	01	Mairie – Le Village	panneaux
PLANEZES	PRADES	Canton 15 – La Vallée de l'Agly	02	01	ancienne école	panneaux
POLLESTRES	PERPIGNAN	Canton 1 – Les Aspres	01	06	avenue Pablo Casals – Mairie	panneaux
			01		avenue Pablo Casals – salle polyvalente Jordi Barre	panneaux
			01		rue des constellations	panneaux
			01		place des libertés	panneaux
			01		Place du Monument aux Morts	panneaux
			01		Olympéo – rue Laure Manaudou	
PONTEILLA-NYLS	PERPIGNAN	Canton 1 – Les Aspres	04	03	11 avenue de Perpignan – PONTEILLA	panneaux
			04		avenue de Pollestres – NYLS	panneaux
			04		Rue Crescent-Ponteilla	panneaux
PORTA	PRADES	Canton 13 – Les Pyrénées Catalanes	03	01	Mairie-parking communal bordant la RN 20	panneaux
PORTE PUYMORENS	PRADES	Canton 13 – Les Pyrénées Catalanes	03	01	Cour de l'ancienne école – façade sud de la Mairie	panneaux
PORT VENDRES	CERET	Canton 5 – La Côte Vermeille	04	07	Mur du soutènement – HLM Coma Sadulle – Boulevard Bellevue	panneaux
			04		Mur de soutènement – face école maternelle Parès	panneaux
			04		Mur de soutènement sous la place Castellane – Rue Laurent Batlle	panneaux
			04		Hameau de Cosprons – aire de jeux	panneaux
			04		Hotel de Ville – Rue Jules Pams	panneaux
			04		Centre culturel – Place Castellane	panneaux
			04		Mur de soutènement – HLM le Glacis (rond-point)	panneaux
PRADES	PRADES	Canton 13 – Les Pyrénées Catalanes	03	10	rue du Foirail	
			03		rue San Juan de Porto Rico	
			03		avenue Louis Prat	
			03		plaine St Martin	
			03		rue de la Basse	
			03		rue du chant des oiseaux	
			03		place de la Catalogne	
			03		rue des courrioulettes	
			03		chemin des castors	
			03		Route de Ria	
PRATS DE MOLLO/LA PRESTE	CERET	Canton 2 – Le Canigou	04	01	1 place du Foirail	panneaux
PRATS DE SOURNIA	PRADES	Canton 15 – La Vallée de l'Agly	02	01	face au chemin des Millès sur rambarde rue Balcon du Fenouillèdes	panneaux
PRUGNANES	PRADES	Canton 15 – La Vallée de l'Agly	02	01	panneaux entrée du village / station de forage	panneaux
PRUNET ET BELPUIG	PRADES	Canton 2 – Le Canigou	03	01	Hameau La Trinité	panneaux
PUYVALADOR	PRADES	Canton 13 – Les Pyrénées Catalanes	03	02	Place du village Cal Arcis	mur
			03		Place du village, Place des Peupliers – Rieutort	panneaux
PY	PRADES	Canton 2 – Le Canigou	03	01	place Saint Paul	panneaux

Annexe n°2 - emplacements d'affichage

COMMUNES	ARR.	CANTON DE	CIRC.	NBRE	EMPLACEMENTS D'AFFICHAGE	SUPPORTS D'AFFICHAGE
RABOUILLET	PRADES	Canton 15 – La Vallée de l'Agly	02	01	Place Camunou	panneaux
RAILLEU	PRADES	Canton 13 – Les Pyrénées Catalanes	03	01	Rue du Carrer Llarg	panneaux
RASIGUERES	PRADES	Canton 15 – La Vallée de l'Agly	02	01	place de la Mairie	
REAL	PRADES	Canton 13 – Les Pyrénées Catalanes	03	01	Mairie	panneaux
REYNES	CERET	Canton 2 – Le Canigou	04	02	mur au village coté cimetièrre	panneaux
			04		au pont de Reynes parking boulangerie	panneaux
RIA SIRACH	PRADES	Canton 13 – Les Pyrénées Catalanes	03	01	avenue d'En Cassa	panneaux
RIGARDA	PRADES	Canton 2 – Le Canigou	03	01	Salle Les Malleus – Cami Pagès	panneaux
RIVESALTES	PERPIGNAN	Canton 15 – La Vallée de l'Agly	02	11	avenue Louis Blanc – place Chichet	panneaux
			02		rue Pasteur	panneaux
			02		avenue du Languedoc	panneaux
			02		avenue de l'Agly – face au centre de secours	panneaux
			02		rue des albatros – place à côté de la rue des courlis	panneaux
			02		Centre associatif et culturel - place du Général de Gaulle	panneaux
			02		rue Émile Parès – École Pons	panneaux
			02		rue des oiseaux – club du 3ème âge	panneaux
			02		place de l'Europe – Hôtel de ville	panneaux
			02		Salle « ami club » avenue du stade	panneaux
			02		avenue de la Marne – Les Dômes	panneaux
RODES	PRADES	Canton 2 – Le Canigou	03	01	Mairie – 4 carrer gran	panneaux
SAHORRE	PRADES	Canton 2 – Le Canigou	03	01	route de Fuilla	
SAILLAGOUSE	PRADES	Canton 13 – Les Pyrénées Catalanes	03	01	place du Roser	panneaux
SAINT ANDRE	CERET	Canton 5 – La Côte Vermeille	04	02	Route Nationale entrée Est – mur cimetièrre	panneaux
			04		Allée de la liberté – aux abords de la mairie	panneaux
SAINT ARNAC	PRADES	Canton 15 – La Vallée de l'Agly	02	01	place de l'Ormeau	panneaux
SAINTE COLOMBE DE LA COMMANDERIE	CERET	Canton 1 – Les Aspres	04	01	place de la Bassa	panneaux
SAINT CYPRIEN	CERET	Canton 3- La Côte Sableuse	02	09	Mairie – place François Desnoyer	panneaux
			02		Ecole maternelle Nogueres- rue Auguste Rodin	panneaux
			02		Office du Tourisme -quai Arthur Rimbaud	panneaux
			02		Salle Génin de Règnes – avenue du Roussillon	panneaux
			02		Ecole maternelle Met rue François Arago	panneaux
			02		Stade de la Tine rue François Arago	panneaux
			02		Foyer 3ème âge – rue Mirabeau	panneaux
			02		6 quai Rimbaud – Yacht club	panneaux
			02		Ecole primaire Alain, rue Albert Camus	panneaux
SAINT ESTEVE	PERPIGNAN	Canton 14 – Le Ribéral	03	05	Salle Jean Jaurès, Esplanade de la Résistance (affichage derrière le porche) Bureau 1	panneaux mobiles
			03		Place du Mas Carbasse pour bureaux 2, 6, 7	panneaux mobiles
			03		Place de la Méditerranée Bureau 3	panneaux mobiles
			03		Allée de la Méditerranée pour bureaux 4 et 5	panneaux mobiles
			03		Mas Saint Mamet, route de Perpignan Bureau 8	panneaux mobiles
SAINT FELIU D AMONT	PRADES	Canton 16 – La Vallée de la Têt	03	01	avenue du Roussillon (face aux numéros 13 et 15)	panneaux
SAINT FELIU D AVALL	PERPIGNAN	Canton 16 – La Vallée de la Têt	03	04	Mairie - 114 avenue du Canigou	grilles clôtures
			03		Place général Barbotou – clôture du jardin d'enfants	grilles clôtures
			03		Avenue du Roussillon-mur du cimetièrre	mur
			03		Avenue du Languedoc (angle rue des Corbières)-mur arrêt de bus	mur
SAINT GENIS DES FONTAINES	CERET	Canton 17 – Vallespir – Albères	04	02	19 avenue Georges Clemenceau	panneaux
			04		Salle Intercommunale La Prade	panneaux
SAINT HIPPOLYTE	PERPIGNAN	Canton 4 – La Côte Salanquaise	02	03	Mairie – 3 rue Paul Riquet	grille de clôture
			02		Ecole – Chemin du boutou	grille de clôture
			02		Rue du Général Derroja – devant la salle Derroja	grille du mur de clôture

Annexe n°2 - emplacements d'affichage

COMMUNES	ARR.	CANTON DE	CIRC.	NBRE	EMPLACEMENTS D'AFFICHAGE	SUPPORTS D'AFFICHAGE
SAINT JEAN LASSEILLE	CERET	Canton 1 – Les Aspres	04	02	18 avenue de la Mairie-clôture du gymnase Jean Peytabi 1 rue Jean Amade	clôture du gymnase clôture ateliers municipaux
SAINT JEAN PLA DE CORTS	CERET	Canton 17 – Vallespir – Albères	04	02	Rond-point St Sébastien-entrée de ville-RD 115	panneaux
			04		salle polyvalente – coté rue des sérénades	mur
SAINT LAURENT DE CERDANS	CERET	Canton 2 – Le Canigou	04	02	Rue de l'église – mur de l'église face à la mairie	mur
			04		La Forge del mitg – mur de clôture gîtes communaux	mur
SAINT LAURENT DE LA SALANQUE	PERPIGNAN	Canton 4 – La Côte Salanquaise	02	13	PIJ - avenue Joffre	
			02		route du Barcarès – rond-point de la gendarmerie	
			02		Espace vert Méditerranée - avenue de la Côte Vermeille	
			02		lot. La Cruetta - avenue Alsace Lorraine	
			02		Boulevard Nicolas Canal – Face office notarial	
			02		École Joseph Cortada	
			02		École Pablo Casals	
			02		avenue de l'aviation-mur angle rue Clément Ader	
			02		route de Torrelles – devant la maison de retraite	
			02		Bd Georges Clémenceau (parking face aux HLM route de claira)	
			02		Salle polyvalente - chemin de Leucate	
			02		2 Bd Nicolas Canal – Grille du Foyer Rural	
			02		école élémentaire Charles Perrault - rue docteur René Marques	
SAINTE LEOCADIE	PRADES	Canton 13 – Les Pyrénées Catalanes	03	01	Mairie – place Michel Aris	panneaux
SAINTE MARIE	PERPIGNAN	Canton 7 – Perpignan 2	02	04	avenue Jules Ferry	panneaux
			02		Rond-point les Aloes -avenue des Marendes	panneaux
			02		Rond-point avenue de Lattre de Tassigny	panneaux
			02		impasse du boulodrome	panneaux
SAINT MARSAL	CERET	Canton 2 – Le Canigou	04	01	D 618 – face au terrain de pétanque	panneaux
SAINT MARTIN -DE – FENOUILLET	PRADES	Canton 15 – La Vallée de l'Agly	02	01	Sous l'abris bus – place du village	panneaux
SAINT MICHEL DE LLOTES	PRADES	Canton 2 – Le Canigou	03	01	Avenue des Aspres – mur du cimetière	mur
SAINT NAZAIRE	PERPIGNAN	Canton 3- La Côte Sableuse	02	03	Avenue de Cabestany-place de la République	panneaux
			02		avenue d'Elne – mur du Parc Durand	panneaux
			02		avenue de Cabestany (fin de l'avenue, sortie Saint-Nazaire)	panneaux
SAINT PAUL DE FENOUILLET	PRADES	Canton 15 – La Vallée de l'Agly	02	03	place St Pierre	panneaux
			02		parking supermarché « carrefour market »	panneaux
			02		place Léon-Jean GRÉGORY	panneaux
SAINT PIERRE DELS FORCATS	PRADES	Canton 13 – Les Pyrénées Catalanes	03	01	Mairie – 21 grand' rue	panneaux
SALEILLES	PERPIGNAN	Canton 3- La Côte Sableuse	02	06	Jardin de la demoiselle – avenue de la Méditerranée	panneaux
			02		Devant la Mairie –angle avenue de Perpignan/bd 8 mai	panneaux
			02		Devant le cimetière – avenue du Canigou	panneaux
			02		Devant le gymnase – angle rue Louison Bobet et rue Bousquet	panneaux
			02		avenue des crouettes	panneaux
			02		Devant le groupe scolaire Georges Sand – rue Raoul Follereau	panneaux
SALSES LE CHATEAU	PERPIGNAN	Canton 15 – La Vallée de l'Agly	02	05	avenue Général de Gaulle	panneaux
			02		Boulevard Jean Jaurès	panneaux
			02		rue Gaston Clos	panneaux
			02		Cami d'en Parol	panneaux
			02		avenue François Tubau	panneaux
SANSA	PRADES	Canton 13 – Les Pyrénées Catalanes	03	01	Place face à la mairie	panneaux
SAUTO	PRADES	Canton 13 – Les Pyrénées Catalanes	03	01	Mairie – rue Creueta	panneaux
SERDINYA-JONCET	PRADES	Canton 13 – Les Pyrénées Catalanes	03	01	parking face mutiplex rural – RN116	panneaux
SERRALONGUE	CERET	Canton 2 – Le Canigou	04	01	rue de St Antoine	mur

Annexe n°2 - emplacements d'affichage

COMMUNES	ARR.	CANTON DE	CIRC.	NBRE	EMPLACEMENTS D'AFFICHAGE	SUPPORTS D'AFFICHAGE
SOLER (LE)	PERPIGNAN	Canton 16 – La Vallée de la Têt	03	06	Ancienne place du Marché – rue Paul Langevin	
			03		square Guy Malé – avenue Jean Jaurès	
			03		Tennis municipal – rue des lilas	
			03		Stade municipal – avenue de la République	
			03		Ecole élémentaire François Arago – rue des nouvelles écoles	
			03		Lotissement Merabelles – route de Toulouges	
SOREDE	CERET	Canton 17 – Vallespir – Albères	04	03	salle des fêtes – rue de la sardane	panneaux
			04		parking de la Mairie – rue de la caserne	panneaux
			04		rue de la coscolleda	panneaux
SOUANYAS-MARYANS	PRADES	Canton 13 – Les Pyrénées Catalanes	03	01	Parking – place de la mairie	panneaux
SOURNIA	PRADES	Canton 15 – La Vallée de l'Agly	02	01	Foyer rural – rue du Général Tisseyre	panneaux sur mur
TAILLET	CERET	Canton 2 – Le Canigou	04	01	placette de la Mairie	
TARERACH	PRADES	Canton 15 – La Vallée de l'Agly	02	01	rue des Lauriers	panneaux
TARGASONNE	PRADES	Canton 13 – Les Pyrénées Catalanes	03	01	Face à la mairie – 3 bis route d'Andorre	panneaux
TAULIS	CERET	Canton 2 – Le Canigou	04	01	Mur de la mairie – rue des rocailles	panneaux
TAURINYA	PRADES	Canton 2 – Le Canigou	03	01	13 cami du Canigou – mur de la cour – Mairie	mur
TAUTAVEL	PERPIGNAN	Canton 15 – La Vallée de l'Agly	02	01	avenue Anatole France	panneaux
TECH (LE)	CERET	Canton 2 – Le Canigou	04	01	place de Village	
TERRATS	CERET	Canton 1 – Les Aspres	04	01	Avenue du Vallespir-face à la mairie	panneaux
THEZA	CERET	Canton 12 – La Plaine d'Illibéris	04	01	place de la promenade	panneaux
THUES ENTRE VALLS	PRADES	Canton 13 – Les Pyrénées Catalanes	03	01	rue de la soulane	panneaux
THUIR	CERET	Canton 1 – Les Aspres	04	07	Piscine municipale – avenue de la Méditerranée	panneaux
			04		avenue du Dr Ecoiffier – maison du citoyen	panneaux
			04		Ecole Maurette – Cité Vallespir	panneaux
			04		avenue Nabona – rond-point de la Canterrane	panneaux
			04		place du vieux moulin (mur côté parking)	panneaux
			04		place Albert Passama	panneaux
TORDERES	CERET	Canton 1 – Les Aspres	04	01	parking du 8 mai (côté de l'école Les Mûriers)	panneaux
			04		2 rue des écureuils – mur de la mairie	panneaux
			04		avenue Georges Brassens – angle rue Alphonse Daudet	panneaux
TORREILLES	PERPIGNAN	Canton 4 – La Côte Salanquaise	02	02	Espace Capellans – boulevard de la plage	panneaux
TOULOUGES	PERPIGNAN	Canton 11 – Perpignan 6	01	05	Place Abelanet	
			01		Avenue Maillol	
			01		Parking devant la Poste	
			01		Avenue de l'Achau	
			01		Parking de la salle des fêtes	
TRESSERE	CERET	Canton 1 – Les Aspres	04	01	Avenue de Perpignan	clôture
TREVILLACH	PRADES	Canton 15 – La Vallée de l'Agly	02	01	Panneaux fixés sur le mur entre la place de l'Aire et la salle Porte des Fenouillèdes	panneaux
TRILLA	PRADES	Canton 15 – La Vallée de l'Agly	02	01	3 place de la mairie- cour de l'ancienne coopérative	
TROUILLAS	CERET	Canton 1 – Les Aspres	04	03	Avenue du Canigou – Mur du centre médical	panneaux
			04		Giratoire du lotissement Les Hauts Plateaux	panneaux
			04		Avenue Canterrane – Bâtiment et espace public des anciennes douches	panneaux
UR	PRADES	Canton 13 – Les Pyrénées Catalanes	03	01	Place de l'église	panneaux
URBANYA	PRADES	Canton 13 – Les Pyrénées Catalanes	03	01	Mairie – route de la mairie	panneaux
VALCEBOLLERE	PRADES	Canton 13 – Les Pyrénées Catalanes	03	01	place de l'étoile	
VALMANYA	PRADES	Canton 2 – Le Canigou	03	01	Mur du cimetière	panneaux
VERNET LES BAINS	PRADES	Canton 2 – Le Canigou	03	01	Mairie – Place de l'Entente cordiale	panneaux
VILLEFRANCHE DE CONFLENT	PRADES	Canton 13 – Les Pyrénées Catalanes	03	01	Placette – tour d'En Solennell	
VILLELONGUE DE LA SALANQUE	PERPIGNAN	Canton 7 – Perpignan 2	02	02	avenue du littoral	panneaux
			02		Place Maréchal Joffre	panneaux

Annexe n°2 - emplacements d'affichage

COMMUNES	ARR.	CANTON DE	CIRC.	NBRE	EMPLACEMENTS D'AFFICHAGE	SUPPORTS D'AFFICHAGE
VILLELONGUE DELS MONTS	CERET	Canton 17 – Vallespir – Albères	04	02	Avinguda del Romaguer Carrer de les Escoles	panneaux clôture
VILLEMOLAQUE	CERET	Canton 1 – Les Aspres	04	01	Le long de la mairie-avenue des Pyrénées	panneaux
VILLENEUVE DE LA RAHO	PERPIGNAN	Canton 12 – La Plaine d'Illobéris	04	03	Salle des fêtes Paulin Gourbal – 1 rue du Général de Gaulle	panneaux
			04		École maternelle Alfred sauvy– avenue du Roussillon	panneaux
			04		salle polyvalente Espace André Sanac – Route de Bages	panneaux
VILLENEUVE LA RIVIERE	PERPIGNAN	Canton 14 – Le Ribéral	03	01	7 avenue du Canigou – mur de clôture de la mairie	panneaux
VINÇA	PRADES	Canton 2 – Le Canigou	03	01	place de la liberté	panneaux
VINGRAU	PERPIGNAN	Canton 15 – La Vallée de l'Agly	02	01	5 place de la République	panneaux
VIRA	PRADES	Canton 15 – La Vallée de l'Agly	02	01	entrée du village – route de Boucheville	
VIVES	CERET	Canton 17 – Vallespir – Albères	04	01	parking de la salle polyvalente	panneaux
VIVIER (LE)	PRADES	Canton 15 – La Vallée de l'Agly	02	01	rue principale – face à la mairie	panneaux



**PRÉFET
DES PYRÉNÉES-
ORIENTALES**

*Liberté
Égalité
Fraternité*

Direction Départementale des Territoires et de la Mer
Service eau et risques
Unité police de l'eau et des milieux aquatiques

ARRÊTÉ PRÉFECTORAL n° DDTM/SER/2022 162-0002 du 19 SEP. 2022

déclarant d'intérêt général, avec déclaration au titre de l'article L 211-7 du Code de l'environnement, le programme 2022-2026 de travaux d'entretien et de restauration des cours d'eau du bassin versant du Sègre.

Le Préfet des Pyrénées-Orientales

Vu le Code de l'environnement et notamment les articles L.211-7, L.214-1 et suivants, L.215-15, L.215-18, L.435-5 et suivants, R.214-1 à R.214-56, R.214-88 à R.214-103, R.214-88 à R.214-103 ;

Vu le Code rural et de la pêche maritime, et notamment les articles L.151-36 à L.151-40 et R.151-40 à R. 151-49 ;

Vu la loi du 29 décembre 1892 relative aux dommages causés à la propriété privée par l'exécution des travaux publics ;

Vu le schéma directeur d'aménagement et de gestion des eaux du bassin Rhône-Méditerranée, approuvé le 21 mars 2022 ;

Vu le décret du 20 juillet 2022 portant nomination de Monsieur Rodrigue FURCY en qualité de préfet des Pyrénées-Orientales ;

Vu le plan de gestion des risques d'inondation du bassin Rhône-Méditerranée et Corse approuvé le 21 mars 2022 ;

Vu la déclaration de projet déclarant d'intérêt général les travaux d'entretien et de restauration des cours d'eau du bassin versant du Sègre par délibération du conseil communautaire de la communauté de communes PYRENEES-CERDAGNE (CCPC) du 30 juin 2022 ;

Vu le dossier de demande de déclaration d'intérêt général sur le territoire des communes du bassin versant du Sègre déposé le 11 juillet 2022 par la CCPC, déclaré complet et régulier le 12 août 2022 ;

Vu l'avis favorable du président de la Fédération de Pêche et de Protection du Milieu Aquatique des Pyrénées-Orientales, en date du 18 juillet 2022 ;

Vu l'avis du pétitionnaire sur le projet d'arrêté transmis le 29 août 2022 par le service en charge de la police de l'eau de la Direction départementale des territoires et de la mer des Pyrénées-Orientales (DDTM 66) ;

Considérant qu'en application de l'article L.151-37 du Code rural et de la pêche maritime, les travaux d'entretien et de restauration des milieux aquatiques sont dispensés d'enquête publique, sous réserve qu'ils n'entraînent aucune expropriation et que le maître d'ouvrage ne prévoit pas de demander de participation financière aux personnes intéressées ;

Considérant que la communauté de communes Pyrénées-Cerdagne ne prévoit pas de demander de participation financière aux riverains et que les travaux n'entraînent aucune expropriation ;

Considérant que les travaux projetés de restauration et d'entretien des cours d'eau en maintenant les capacités d'écoulement de la rivière et en limitant l'érosion des berges dans des secteurs sensibles concourent à la prévention contre les crues ;

Considérant que les travaux projetés assurent la préservation des cours d'eau du bassin versant du Sègre, de leurs affluents et de leurs intérêts écologiques et participent à l'amélioration du bon fonctionnement des milieux aquatiques ;

Considérant, en conséquence, que les travaux, objet de la présente demande, revêtent un caractère d'intérêt général ;

ARRETE

ARTICLE 1 - OBJET DE LA DÉCLARATION D'INTÉRÊT GÉNÉRAL

Est déclarée d'intérêt général la demande déposée par Monsieur le président de la communauté de communes Pyrénées-Cerdagne (CCPC), 4, rue du Torrent, 66800 SAILLAGOUSE, N° SIRET 24 660 039 900 017, qui concerne la programmation 2022-2026 de travaux d'entretien et de restauration des cours d'eaux sur le territoire des communes du bassin versant du Sègre réalisés par la CCPC. Les travaux de restauration des cours d'eau ont pour but de :

- faciliter les écoulements dans les secteurs à enjeux,
- encourager le rôle de la ripisylve dans le ralentissement des écoulements dans les secteurs sans enjeux,
- limiter les érosions de berges dans les secteurs à enjeux,
- améliorer les fonctions biologiques du milieu,
- lutter contre les plantes invasives,,
- conserver et améliorer les capacités auto-épuratoire des milieux,
- préserver et restaurer la qualité paysagère.

ARTICLE 2 – DÉFINITION DES TRAVAUX

Les opérations sont exécutées conformément au dossier enregistré sous le numéro 66- 2022-00168 présenté par le pétitionnaire le 11 juillet 2022 et telles que précisées dans le présent arrêté.

Les travaux d'entretien et de restauration consistent à réaliser :

- le débroussaillage des berges ;
- les coupes d'abattage sélectives des arbres morts, malades ou instables, sans dessouchage ;
- les coupes d'élagage ;
- l'élimination sélective d'embâcles et de bois morts ;
- le broyage et l'évacuation des rémanents ;
- la dé-végétalisation, dessouchage et scarification des atterrissements ;
- la réalisation éventuelle d'ouvrage de génie végétal pour la protection et contre l'érosion des berges ;
- la plantation d'essences locales adaptées au milieu ;
- l'enlèvement des déchets ;

Dans certains cas, des interventions d'entretien urgentes peuvent être rendues nécessaires suite à des événements climatiques. Ces travaux entrent dans le cadre de la présente DIG mais feront toutefois l'objet d'une consultation du service en charge de la police de l'eau.

Le programme de travaux 2022-2026 présenté dans le dossier comporte plusieurs niveaux d'intervention pour les cinq (5) prochaines années :

La programmation des travaux a été élaborée sur la ripisylve afin de répondre aux objectifs en fonction de l'état des lieux réalisé et des principaux enjeux.

L'établissement de différents niveaux d'entretien par secteurs de cours d'eau permet de mettre en place une gestion différenciée en fonction des enjeux.

Quatre niveaux sont identifiés :

- **Niveau 0** : pas d'entretien de la ripisylve et pas d'enlèvement d'embâcles. Ce niveau correspond à un secteur de « Non Intervention Contrôlée ».

Toutefois, afin de répondre aux évolutions de la ripisylve au cours de la programmation ou à la survenue d'intempéries, la CCPC pourra également intervenir ponctuellement sur des secteurs identifiés en non intervention contrôlée.

- **Niveau 1** : entretien léger de la ripisylve et enlèvement sélectif des embâcles.

- **Niveau 2** : entretien moyen de la ripisylve, et enlèvement sélectif des embâcles, relativement fréquent.

- **Niveau 3** : entretien appuyé de la ripisylve et enlèvement quasi systématique des embâcles, très fréquent.

Pour ces chantiers, les travaux consistent essentiellement à/au(x) :

- l'enlèvement et au traitement des déchets ;
- l'abattage des arbres morts et/ou penchés, déperissants sans dessouchage ;
- éclaircies sélectives des boisements en bordure du cours d'eau ;
- débroussaillage ;
- la gestion des embâcles ;
- traitement des atterrissements par dé-végétalisation et/ou ripage ;

Ces interventions sont à adapter sur les différents secteurs au regard de l'état de la végétation et des enjeux en présence.

Les opérations sont exécutées conformément au dossier présenté par le pétitionnaire et telles que précisées dans le présent arrêté. Les travaux relèvent du régime de la déclaration au titre de l'article R.214-1 du code de l'environnement, rubrique 3.1.5.0.

rubrique	intitulé	régime	arrêté de prescriptions générales
3.1.5.0.	Installations, ouvrages, travaux ou activités, dans le lit mineur d'un cours d'eau, étant de nature à détruire les frayères, les zones de croissance ou les zones d'alimentation de la faune piscicole, des crustacés et des batraciens, ou dans le lit majeur d'un cours d'eau, étant de nature à détruire les frayères de brochet : 1° Destruction de plus de 200 m ² de frayères (A) ; 2° Dans les autres cas :(D)	Déclaration	Arrêté du 30 septembre 2014 ; Arrêté du 23 avril 2008

ARTICLE 3 – MODE OPÉRATOIRE DES TRAVAUX

Les travaux s'effectuent, dans la mesure du possible, depuis la berge, les atterrissements ou les parties exondées du cours d'eau, aucune extraction de matériaux n'est effectuée.

Seuls sont abattus les arbres présentant un risque pour l'écoulement de l'eau en période de crue.

Les embâcles sont retirés afin de faciliter l'écoulement des eaux. Seuls sont conservés en faveur de la biodiversité, les embâcles et les arbres ne présentant pas de risque pour les inondations et n'impactant pas la dynamique du cours d'eau. Le recépage des arbres est réalisé au droit des berges pour assurer leur maintien.

Un abattage sélectif peut être réalisé à certains endroits pour diversifier les essences et la strate d'âge et rééquilibrer la ripisylve.

Les rémanents (diamètre inférieurs à 10 cm) sont broyés ou évacués en décharge ; si l'évacuation n'est pas possible, ils sont billonnés en 50 cm et laissés sur place en dehors du lit mineur.

Les vieux arbres devront être préservés au maximum. En cas d'impossibilité de les maintenir, le porteur de projet devra s'assurer de l'absence d'espèces protégées.

Les plantes invasives font l'objet d'un traitement particulier.

Les techniques employées pour les éventuels ouvrages de génie végétal pourront être le fascinage, le tunage, le tressage, les lits de plants à rejets, le bouturage, etc.

Les travaux ont lieu en journée.

ARTICLE 4 – PRESCRIPTIONS

Les travaux font l'objet en fonction du site, de la période des travaux et des espèces présentes, de mesures d'interdictions, de précautions, d'évitements, de réductions et d'informations suivantes :

- Information auprès des propriétaires :

Les propriétaires sont informés par courrier préalablement aux travaux et une réunion publique est organisée par sous-bassin où les travaux de l'année sont prévus.

Avant chaque phase de travaux, une convention est passée avec les propriétaires riverains afin de les aviser du programme de travaux et de leur demander une autorisation de revaloriser les bois issus des abattages lorsque cela est possible. Un délai d'environ 3 semaines est laissé aux propriétaires pour répondre. Passé ce délai la réponse sera considérée comme favorable. En cas de refus des travaux, la Communauté de communes Pyrénées Cerdagne se rapprochera du propriétaire afin de trouver une solution pour satisfaire l'entretien de la ripisylve qui répond à l'intérêt général.

- Accès et plateforme de traitement :

Les accès potentiels aux chantiers et les plateformes de traitement sont identifiés avant chaque phase de travaux. Sont privilégiés :

- les chemins ruraux et pistes carrossables ;
- les accès existants ;
- les accès aménageables.

Une autorisation est demandée à chaque propriétaire. Une remise en état est effectuée après chaque chantier et un état des lieux pourra être réalisé avant et après le chantier.

- Captages d'eau potable :

Pour les travaux en rivière ayant lieu à proximité (périmètre éloigné ou rapproché) de captage d'eau potable à destination de la consommation humaine et afin de limiter toute pollution accidentelle, les mesures de précautions suivantes sont mises en place :

- Information préalable auprès du gestionnaire du captage ;
- Pendant les travaux, l'écoulement des eaux n'est pas entravé. Il est nécessaire de garantir un débit suffisant pour alimenter le captage. Lorsque les travaux nécessitent la mise en place d'un batardeau en lit mineur, il doit être constitué de matériaux inertes vis-à-vis de la qualité des eaux ;
- Les apports de matières en suspension dans le lit de la rivière sont limités au maximum par une ou plusieurs techniques adaptées ;
- Les écoulements de polluants dans le cours d'eau sont proscrits et les produits susceptibles de porter atteinte à la qualité des eaux sont stockés sur des zones hors d'atteinte du cours d'eau ;
- La circulation d'engins dans le lit du cours d'eau n'est pas recommandée. Si malgré tout, les travaux nécessitent le passage d'engins dans le lit du cours d'eau, les engins utilisés sont exempts de toute trace ou fuite d'huile, d'hydrocarbures et autres substances nocives, et leur utilisation limitée au strict nécessaire ;
- Les aires de stationnement, l'entretien, le ravitaillement et le nettoyage des engins sont définis en dehors du lit, d'une zone inondable et du périmètre de protection rapprochée du captage d'eau potable ;
- En cas de crue consécutive à un orage ou un phénomène pluvieux de forte amplitude, une capacité d'intervention rapide de jour ou de nuit doit être garantie afin d'assurer le repliement des installations du chantier ;
- En cas d'incident lors des travaux, susceptible de provoquer une pollution accidentelle ou un désordre dans l'écoulement des eaux à l'amont de l'ouvrage de captage d'eau, les mesures suivantes sont prises : interrompre immédiatement les travaux ;

- limiter l'effet de l'incident sur le milieu et sur l'écoulement des eaux et éviter que celui-ci ne se reproduise ;
- informer dans les meilleurs délais le service chargé de la police de l'eau, l'Office Français pour la Biodiversité, et la Délégation départementale de l'Agence Régionale de la Santé de l'incident et des mesures prises pour y faire face, ainsi que le Maire concerné.
- Après les travaux, la remise en état des lieux est assurée.

- Traitement du bois :

Lorsque le propriétaire en a donné l'autorisation, les bois pouvant être revalorisés sont évacués par l'entreprise.

Selon les cas et les accès, ils peuvent être laissés en haut de berges, billonnés en 50 cm de long, afin qu'ils ne puissent pas former d'embâcles s'ils sont mobilisés par les crues.

Les branchages et petits bois peuvent quant à eux, être broyés et le broyat laissé sur place. Selon la géologie du terrain, s'il n'y a pas d'autre possibilité, les souches d'arbres peuvent être enfouies.

Le brûlage est interdit.

- Dispositions environnementales :

* Poissons :

Les cours d'eau sont classés selon deux catégories piscicoles. Sur le bassin versant du Sègre, les cours d'eau sont tous situés en 1^{re} catégorie et la période de restriction pour l'utilisation d'engins mécaniques avec intervention dans le lit mouillé s'étend du 1^{er} novembre au 30 avril.

* Desman des Pyrénées :

Ce petit mammifère semi-aquatique et nocturne vit dans les ruisseaux, les torrents et les lacs des Pyrénées et le nord-ouest de la péninsule Ibérique. C'est une espèce menacée de disparition et qui bénéficie d'un plan d'action national pour la protéger. L'ensemble du bassin versant est situé en zone noire pour le Desman des Pyrénées, ce qui signifie qu'il est considéré comme présent sur tout le linéaire des cours d'eau. Une attention particulière doit être apportée sur le maintien des berges favorables à son cycle de vie. Les travaux nécessitant l'utilisation d'engins ne peuvent pas être réalisés du 1^{er} février au 15 août dans les secteurs de présence avérée.

L'entreprise retenue pour la réalisation des travaux est sensibilisée à la présence potentielle de cette espèce protégée avant le démarrage du chantier.

* Oiseaux :

Afin de respecter la nidification des oiseaux, la période de non-intervention s'étend du 15 mars au 15 juillet inclus.

Les travaux légers de débroussaillage manuel de ronces et herbacés, les élagages manuels de branches basses, le bâchage ou la coupe de plantes invasives (berce du Caucase ou renouée du Japon), et toutes les techniques permettant de préserver les nids et nichées pourront être engagés toute l'année après accord du service chargé de la police de l'eau et de l'Office Français pour la Biodiversité..

* Natura 2000 :

Les ripisylves constituent des habitats susceptibles d'abriter une faune et une flore protégée ou patrimoniale.

Le bassin versant du Sègre est concerné par plusieurs sites Natura 2000 : ZSC « Massif du Puigmal », ZPS « Puigmal-Carença », ZSC et ZPS « Capcir-Carlit-Campcardos ».

Il compte également une réserve naturelle nationale (Eyne).

Aucune intervention n'est prévue dans le Massif du Puigmal.

* Espèces invasives :

Durant les travaux, toutes les mesures sont prises afin de limiter la propagation des espèces invasives (la berce du Caucase, la Renouée du Japon, le buddleia de David, le robinier faux acacia, la jussie,...).

Les engins de chantier sont nettoyés minutieusement avant et après chaque chantier.

Est interdit le déplacement sur d'autres sites, de terre issue de sols infestés par les graines, les racines ou les rhizomes ; ainsi que le transport sans précaution de branches porteuses de graines en particulier lors des trajets afin de ne pas créer de semis involontaire. Des barrages filtrants peuvent être mis en place afin de limiter la dispersion de fragments de plantes et de graines. Si le risque de propagation est trop élevé, le secteur où sont situées la ou les plante(s) est balisé et évité.

La CCPC adapte, pour chacune des espèces citées ci-dessus, la méthodologie des moyens mis en œuvre pour lutter contre leurs propagations (période d'intervention, arrachage, coupe, encerclage, bachage opaque, broyage, évacuation, etc...). Le brûlage est interdit.

La CCPC informe la DDTM et l'OFB de la présence d'espèces exotiques envahissantes nouvelles, différentes que celles nommées ci-dessus.

* Maladies :

Les arbres et arbustes présents sur le bassin versant peuvent être atteints de plusieurs maladies, notamment le Phytophthora pour l'aulne et la Chalarose du frêne.

Afin de ne pas contaminer les arbres avec ces maladies, les engins et matériels utilisés durant les travaux sont nettoyés et désinfectés avant l'arrivée sur le secteur de travaux et après la fin du chantier.

* Matières en suspension :

Durant les travaux, la mise en suspension de matière dans le cours d'eau peut être provoquée par la déstabilisation de berges, le traitement d'embâcles ou la traversée d'engins dans le lit mouillé. Cela peut entraîner le colmatage des fonds du cours d'eau, des branchies des espèces aquatiques, diminuer la luminosité.

Afin de limiter ce risque les traversées des cours d'eau par les engins de chantier seront limitées au strict minimum. Les travaux seront réalisés en dehors des zones mouillées en utilisant préférentiellement les berges, les atterrissements ou les parties de lit exondées.

Le taux de matière en suspension satisfaisante pour le bon état du milieu aquatique doit être inférieur à 25 mg/l. Des contrôles de turbidité peuvent être réalisés lors des phases de chantiers par le service en charge de la police de l'eau de la DDTM et l'OFB.

- Mesures préventives :

Une réunion préalable à l'ouverture d'un chantier est organisée par la CCPC avec l'entreprise. Le service en charge de la police de l'eau de la DDTM et le service départemental de l'OFB sont invités à cette réunion.

Les entreprises veillent au bon état de leurs matériels. Les aires de stationnement sont définies en dehors du lit du cours d'eau et en dehors d'une zone inondable. L'entretien, le ravitaillement et le nettoyage des engins s'effectuent sur des aires prévues à cet effet. Les coupes de végétation sont évacuées régulièrement en particulier en cas d'alerte de crue.

Une remise en état du site est effectuée à la levée du chantier (enlèvement des végétaux, nettoyage des voies d'accès et des plateformes de stationnement et de stockage).

La traversée des cours d'eau par des engins est limitée au strict minimum et s'effectue après validation du service en charge de la police de l'eau de la DDTM et sur l'avis de l'OFB.

Aucun engin de chantier ne doit circuler dans le lit mouillé du cours d'eau sans l'autorisation du service de la police de l'eau de la DDTM après avis de l'OFB.

Les engins de chantiers sont impérativement nettoyés avant d'accéder à la zone de travaux, le but est de limiter les risques de pollution, de propagation et de dissémination des plantes invasives.

Des mesures de précaution sont prises en phase chantier afin de prévenir toute pollution mécanique éventuellement causée par le lessivage des voies d'accès qui pourrait être créée, ainsi que par les interventions directes dans les cours d'eau. Un dispositif de filtrage est mis en place en aval immédiat des chantiers susceptibles de générer des matières en suspension.

- Suivi et évaluation des travaux réalisés :

Le technicien de rivières du pôle Eau de la CCPC, rédige annuellement un document de synthèse rappelant notamment les travaux annuels programmés du dossier de déclaration et décrivant ceux réalisés.

Le descriptif des travaux réalisés comprend notamment un état initial et un état après travaux sur la base d'un suivi photographique pris année après année et représentant les mêmes prises de vues afin de permettre le suivi de l'évolution des lieux au droit des travaux réalisés. Pour les éventuels travaux de gestion sédimentaires, un rapport complété de planches photographiques sera rédigé après les crues morphogènes.

Un exemplaire papier et une version informatique de ce document est transmis annuellement, au mois d'avril, auprès du service de la police de l'eau de la DDTM après chaque campagne annuelle.

- Travaux urgents :

Les travaux destinés à prévenir un danger grave et présentant un caractère d'urgence peuvent être entrepris sans que soient présentées les demandes d'autorisation ou les déclarations auxquelles ils sont soumis, à condition que le service en charge de la police de l'eau de la DDTM en soit immédiatement informé. Celui-ci détermine, en tant que de besoin, les moyens de surveillance et d'intervention en cas d'incident ou d'accident dont doit disposer le maître d'ouvrage ainsi que les mesures conservatoires nécessaires à la préservation des intérêts mentionnés à l'article L.211-1 du Code de l'environnement. Un compte rendu lui est adressé à l'issue des travaux.

ARTICLE 5 – PROPRIÉTAIRES CONCERNÉS PAR LES TRAVAUX D'ENTRETIEN ET DE RESTAURATION

La CCPC intervient sur des terrains privés sans contrepartie financière des riverains, ni expropriation.

ARTICLE 6 – DURÉE ET PROROGATION DE LA DÉCLARATION D'INTÉRÊT GÉNÉRAL

Les travaux sont réalisés sur une période de 5 ans à compter de la date de signature du présent arrêté.

Dans le cas où le programme de travaux n'est pas réalisé dans le délai précité, le pétitionnaire adresse au moins 6 mois avant cette date auprès de la DDTM, une demande de prorogation de durée pour l'achèvement des travaux restant à réaliser, le Préfet statue par arrêté préfectoral dans un délai de 3 mois à compter de la demande de prorogation.

ARTICLE 7 – RÉALISATION DES TRAVAUX

Les travaux réalisés respectent les dispositions techniques et celles relatives au respect des milieux naturels mentionnées dans le dossier déposé et dans le présent arrêté préfectoral.

Les travaux sont exécutés avec le plus grand soin et conformément à la réglementation.

ARTICLE 8– DROIT DE PASSAGE

Pendant la durée des travaux, les propriétaires et les ayants-droits (conformément à l'article L.215-18 du Code de l'Environnement) sont tenus de laisser passer sur leurs terrains les fonctionnaires et agents chargés de la surveillance, les entrepreneurs et les ouvriers ainsi que les engins mécaniques nécessaires à la réalisation des travaux.

Ce droit s'exerce autant que possible en suivant les rives du cours d'eau et en préservant la végétation et le couvert forestier existants.

ARTICLE 9- DROIT DE PÊCHE

Conformément à l'article L.435-5 du Code de l'environnement, lorsque l'entretien d'un cours d'eau non domanial est financé majoritairement par des fonds publics, le droit de pêche du propriétaire riverain est exercé, hors les cours attenantes aux habitations et les jardins, gratuitement, pour une durée de cinq ans, par l'association de pêche et de protection du milieu aquatique agréée pour cette section de cours d'eau ou, à défaut, par la fédération départementale ou interdépartementale des associations agréées de pêche et de protection du milieu aquatique.

Sur les cours d'eau du bassin versant du Sègre, dans les Pyrénées-Orientales, les 7 Associations Agréées de Pêche et de Protection du Milieu Aquatique (AAPPMA) désignés ci-après, bénéficient de l'exercice du droit de pêche, en contrepartie et conformément à l'article R 435-35 du Code de l'environnement, elles assument les obligations de participation à la protection du patrimoine piscicole et des milieux aquatiques et de gestion du patrimoine piscicole.

En cas de non-respect de l'obligation de participer à la protection du patrimoine piscicole et des milieux aquatiques, les travaux nécessaires peuvent être effectués d'office par l'administration aux frais du propriétaire ou, si celui-ci est déchargé de son obligation, aux frais de l'association ou de la fédération qui l'a prise en charge.

L'exercice gratuit du droit de pêche est fixé à la date d'achèvement du programme quinquennal des travaux conformément à l'article R.435-37 du Code de l'environnement.

Pendant la période d'exercice gratuit du droit de pêche, le propriétaire conserve le droit d'exercer la pêche pour lui-même, son conjoint, ses ascendants et ses descendants.

AAPPMA bénéficiant de l'exercice du droit de pêche :

AAPPMA de Porta	AAPPMA de Porté-Puymorens	AAPPMA de Latour-de-Carol	AAPPMA d'Angoustrine
AAPPMA d'Osséja	AAPPMA de Saillagouse	AAPPMA de Font-Romeu	

ARTICLE 10 - DÉCLARATION DES INCIDENTS OU ACCIDENTS

Tout incident ou accident, de nature à porter atteinte à l'un des intérêts visés à l'article L.211-1 du Code de l'environnement, doit être déclaré immédiatement à la mairie de la commune concernée ainsi qu'au service de la police de l'eau de la DDTM, afin de pouvoir prendre les mesures d'urgence qui s'imposent.

Sans préjudice des mesures spécifiques que pourra prescrire le Préfet, le titulaire de la présente décision doit s'assurer que toutes les dispositions nécessaires pour mettre fin à la cause de l'incident ou de l'accident portant atteinte aux milieux aquatiques ont été mises en œuvre.

ARTICLE 11 - CONTRÔLES

Le pétitionnaire est tenu de laisser accès aux chantiers en cours aux agents chargés du contrôle dans les conditions prévues par le Code de l'environnement.

Les travaux ne doivent pas entraver l'accès ou empêcher la continuité de circulation sur les berges, en toute sécurité et en tout temps aux agents habilités à la recherche et la constatation des infractions au Code de l'environnement, ainsi qu'aux agents chargés de l'entretien, sans préjudice des servitudes pouvant découler des autres réglementations en vigueur.

ARTICLE 12- AUTRES RÉGLEMENTATIONS

Le présent arrêté ne dispense en aucun le bénéficiaire de faire les déclarations ou d'obtenir les autorisations requises par d'autres réglementations.

ARTICLE 13- PUBLICITÉ ET INFORMATION DES TIERS

Conformément à l'article 1 de la loi du 29 décembre 1892 relative aux dommages causés à la propriété privée par l'exécution des travaux publics et à l'article R.214-37 du Code de l'environnement, une copie du présent arrêté est transmise aux mairies des communes concernées au préalable des travaux pour affichage au moins dix (10) jours avant les travaux et pendant une durée minimale de un (1) mois.

Ces informations seront mises à disposition du public sur le site Internet de la préfecture des Pyrénées-Orientales pendant une durée d'au moins six (6) mois.

ARTICLE 14 - NOTIFICATION

Le présent arrêté préfectoral est notifié à la CCPC et aux associations agréées de pêche et de protection du milieu aquatique bénéficiaires citées à l'article 9.

ARTICLE 15 - DÉLAIS ET VOIES DE RECOURS

Le présent arrêté est susceptible de recours devant le tribunal administratif de Montpellier, conformément à l'article R.514-3-1 du Code de l'environnement, :

- par les tiers dans un délai de quatre (4) mois à compter de la publication ou de l'affichage en mairie prévu au R.214-37 du Code de l'environnement. Toutefois, si la mise en service de l'installation n'est pas intervenue six (6) mois après la publication ou l'affichage du présent arrêté, le délai de recours

continue jusqu'à l'expiration d'une période de six (6) mois après cette mise en service ;

- par le déclarant dans un délai de deux (2) mois à compter de la date à laquelle le présent arrêté lui a été notifié.

A peine d'irrecevabilité de tout recours contentieux à l'encontre de la présente décision, le déclarant doit, dans un délai de deux (2) mois suivant la notification de celle-ci, saisir préalablement le préfet en recours gracieux qui statue alors après avis du conseil départemental de l'environnement et des risques sanitaires et technologiques (CODERST), devant lequel le déclarant peut demander à être entendu.

Conformément à l'article R.214-36 du Code de l'environnement, le silence gardé par l'administration sur la demande déposée par le déclarant auprès du préfet pendant plus de quatre (4) mois emporte décision de rejet du projet.

Le tribunal administratif peut être saisi par l'application informatique "Télérecours citoyens", accessible à partir du site www.telerecours.fr.

ARTICLE 16 - RÉSERVE ET DROITS DES TIERS

Les droits des tiers sont et demeurent expressément réservés.

ARTICLE 17 - EXÉCUTION DE L'ARRÊTÉ

Le Secrétaire général de la préfecture des Pyrénées-Orientales, le Directeur départemental des territoires et de la mer des Pyrénées-Orientales, les maires des communes concernées et listés en annexe 1, le Chef du service départemental des Pyrénées-Orientales de l'Office français pour la biodiversité, et toute autorité de police, et Monsieur le Président de la communauté de communes Pyrénées Cerdagne, responsable du projet,

sont chargés, chacun en ce qui le concerne, de l'exécution du présent arrêté qui sera publié au recueil des actes administratifs de la préfecture des Pyrénées-Orientales, et dont une copie sera tenue à la disposition du public dans chacune des mairies concernées.

Pièces annexées :

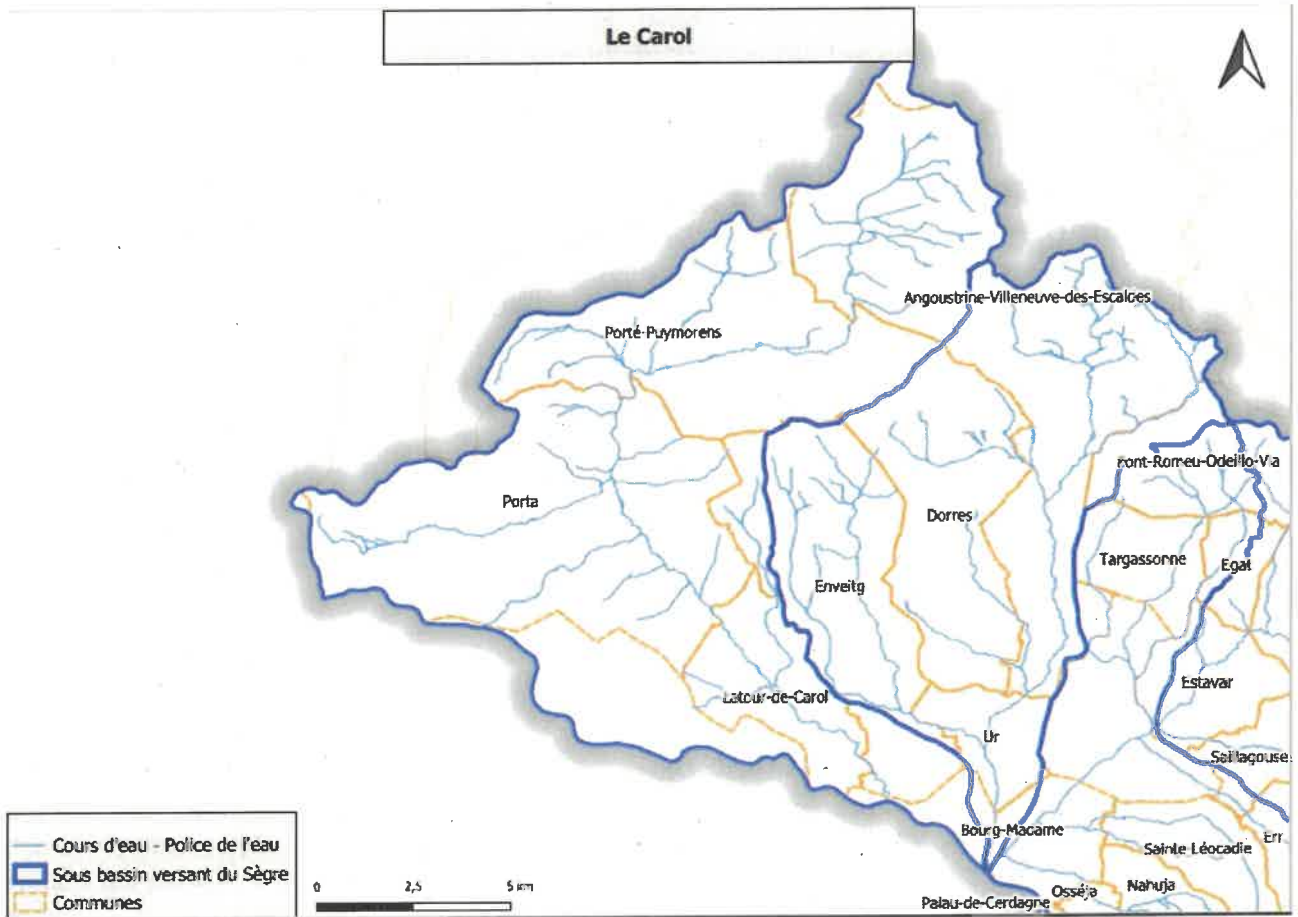
- Annexe 1- liste des cours d'eau et communes concernées.
- Annexe 2- arrêté de prescriptions générales

Pour le Préfet
et par délégation,
le secrétaire général

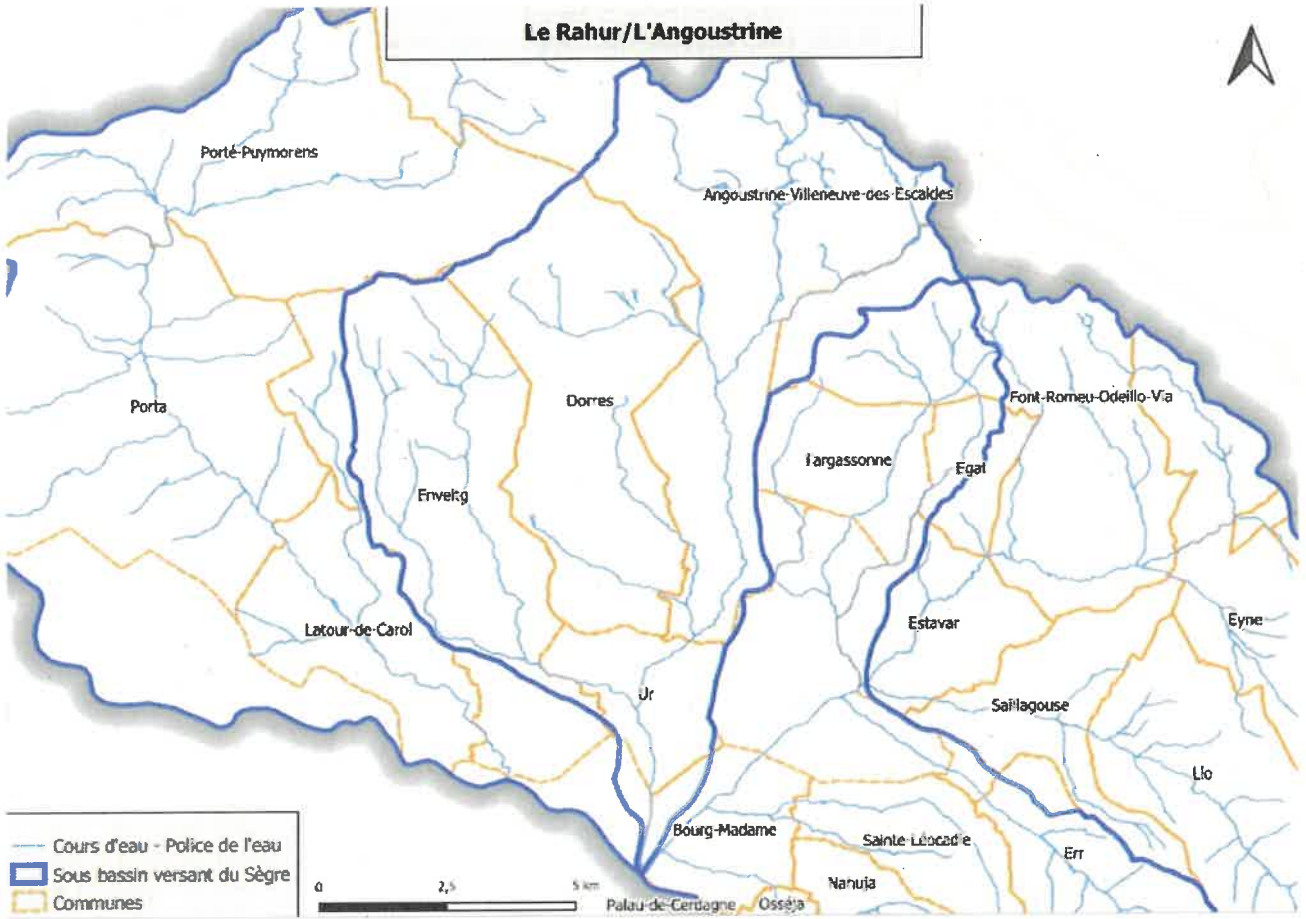
Yohann MARCON

ANNEXE 1

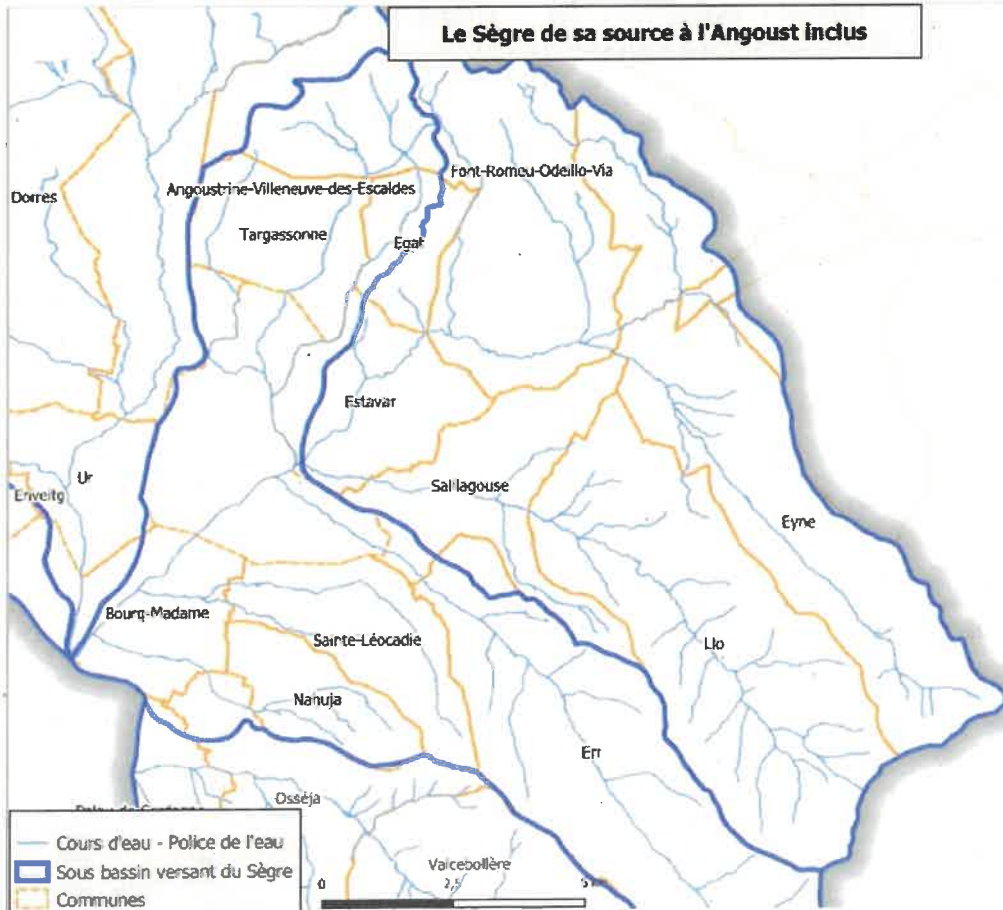
La DIG comprend l'entretien des cours d'eau suivants sur le bassin versant du Sègre:

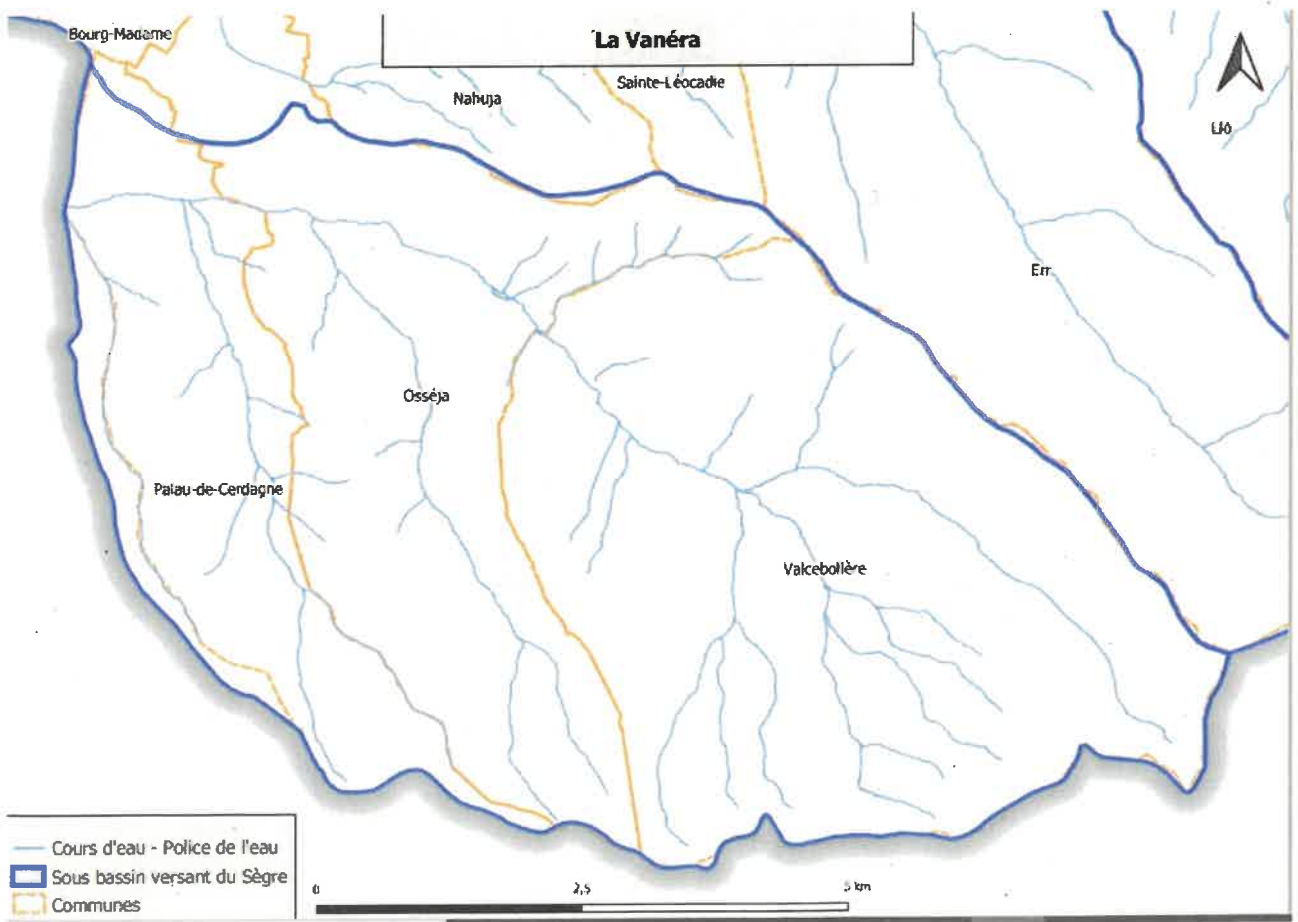


Le Rahur/L'Angoustrine



Le Sègre de sa source à l'Angoust inclus





Liste des communes concernées

Mesdames et Messieurs les Maires de :

Angoustrine, Bolquère, Bourg-Madame, Dorres, Egat, Enveitg, Err, Estavar, Eyne, Font-Romeu, Latour-de-Carol, Llo, Nahuja, Osséja, Palau-de-Cerdagne, Porta, Porté-Puymorens, Saillagouse, Sainte-Léocadie, Targassonne, Ur, Valcebollère



**PRÉFET
DES PYRÉNÉES-
ORIENTALES**

*Liberté
Égalité
Fraternité*

Direction Départementale des Territoires et de la Mer
Service de l'eau et des risques
Unité police de l'eau et des milieux aquatiques

ARRÊTÉ PRÉFECTORAL n° DDTM/SER/2022262-0003 du 19 septembre 2022
portant mise en place de mesures de restrictions provisoires de certains
usages de l'eau liées à l'état de la ressource superficielle et des nappes
souterraines.

Le préfet des Pyrénées-Orientales,

Vu le Code de l'environnement et notamment ses articles L.211-1, L.211-3, L.211-8, L.214-1 et 6, L.215-10 et R.211-66 à R.211-70,

Vu le Code général des collectivités territoriales et notamment l'article L.2215-1,

Vu le Code de la santé publique et notamment son titre II,

Vu le décret n°2010-146 du 16 février 2010 modifiant le décret n°2004-374 du 29 avril 2004 relatif aux pouvoirs des préfets, à l'organisation et à l'action des services de l'État dans les régions et départements,

Vu le décret n°2005-636 du 30 mai 2005 relatif à l'organisation de l'administration dans le domaine de l'eau et aux missions du Préfet coordonnateur de bassin,

Vu le schéma directeur d'aménagement et de gestion des eaux (SDAGE) 2022-2027 du bassin Rhône-Méditerranée, approuvé le 21 mars 2022,

Vu l'instruction ministérielle du 27 juillet 2021 relative à la gestion des situations de crise liées à la sécheresse hydrologique,

Vu l'arrêté préfectoral n°21-327 du 23 juillet 2021 relatif au renforcement de la coordination des mesures de gestion de la sécheresse sur le bassin Rhône-Méditerranée

Vu l'arrêté préfectoral cadre n°DDTM/SER/2018/150-0002 du 30 mai 2018 fixant en période de sécheresse, le cadre des mesures de gestion et de préservation de la ressource en eau du département des Pyrénées-Orientales,

Vu l'arrêté préfectoral n°DDTM/SER/2022248-0001 du 5 septembre 2022, portant restrictions temporaires des usages de l'eau,

Vu l'arrêté préfectoral n°DDTM-SEMA-2022-0056 du 26 août 2022, portant restrictions provisoires des usages de l'eau dans le département de l'Aude,

Vu l'article L.214-18-II du code de l'environnement permettant au Préfet de déroger aux débits réservés en cas d'étiage exceptionnel ;

Vu les conclusions du comité ressource en eau des Pyrénées-Orientales du 9 septembre 2022 ;

Considérant que, sur le secteur Aspres-Réart, les piézomètres du pliocène à Terrats et Ponteilla affichent des niveaux équivalents au seuil d'alerte renforcée ;

Considérant que, sur le secteur Tech, les piézomètres du pliocène à Saint Génis des Fontaines et du quaternaire à Ortaffa affichent des niveaux équivalents au seuil de crise ;

Considérant que, sur le secteur Têt, les piézomètres du quaternaire à Millas et du pliocène à Bompas affichent des niveaux équivalents au seuil de crise ;

Considérant que, sur le secteur Côte Nord, les piézomètres du pliocène à Torreilles et Saint-Laurent-de-la-Salanque affichent des niveaux équivalents au seuil de crise ;

Considérant que, sur le secteur Côte Sud, le piézomètre du pliocène à Argelès affiche un niveau équivalent au seuil de crise ;

Considérant que les débits observés sur le bassin versant du Tech à Arles-sur-Tech et Elne affichent des niveaux équivalents au seuil de crise ;

Considérant que le débit observé sur l'amont du bassin versant de l'Agly à Saint-Paul de Fenouillet affiche un niveau équivalent au seuil d'alerte renforcée ;

Considérant que les débits observés sur les bassins versants de la Têt et de l'Aude amont sont en baisse depuis le mois d'avril ;

Considérant les très faibles précipitations, avec un cumul pluviométrique déficitaire depuis le mois d'avril 2022, des températures historiquement chaudes et l'absence d'amélioration significative de la situation à court terme ;

Considérant que la situation des ressources superficielles et souterraines se détériore très rapidement ;

Considérant qu'il y a lieu de prendre un arrêté sécheresse afin d'assurer une gestion quantitative de la ressource en eau du département des Pyrénées-Orientales ;

Considérant la nécessité de maîtriser les usages de l'eau pour garantir la satisfaction des besoins prioritaires notamment l'alimentation en eau potable ;

Considérant le caractère proportionné et limité des mesures envisagées ;

Considérant que l'article L 211-3 du Code de l'environnement permet à l'autorité administrative de prendre des mesures de limitation ou de suspension provisoire des usages de l'eau, pour faire face à une menace ou aux conséquences d'accidents, de sécheresse ou à un risque de pénurie ;

Sur proposition de Monsieur le Directeur départemental des territoires et de la mer des Pyrénées-Orientales ;

ARRÊTE :

Article 1^{er} : Objet de l'arrêté

Le présent arrêté définit les mesures de restrictions provisoires de certains usages de l'eau liées à l'état des nappes souterraines et des ressources en eaux superficielles, et abroge l'arrêté préfectoral n°DDTM/SER/2022248-0001 du 5 septembre 2022.

Article 2 : Secteurs concernés par des mesures de gestion

Les secteurs concernés par les mesures et les niveaux de gestion définis pour chacun d'eux, en référence à l'arrêté préfectoral cadre n°DDTM/SER/2018/150-0002 du 30 mai 2018 fixant en période de sécheresse, le cadre des mesures de gestion et de préservation de la ressource en eau du département des Pyrénées-Orientales, sont présentés dans le tableau ci-dessous :

Zone de gestion des Pyrénées-Orientales	Niveau défini
Agly amont, Boulzane et Verdoble	Alerte renforcée
Agly aval	Vigilance
Têt amont	Alerte
Têt aval – Bourdigou – Réart	Alerte
Tech – Albères	Alerte renforcée
Sègre – Carol	Vigilance
Nappes plio-quaternaires secteur 1 : Côte nord	Alerte renforcée
Nappes plio-quaternaires secteur 2 : Côte sud	Alerte
Nappes plio-quaternaires secteur 3 : Agly-Salanque	Vigilance
Nappes plio-quaternaires secteur 4 : Têt	Alerte renforcée
Nappes plio-quaternaires secteur 5 : Aspres-Réart	Alerte renforcée
Nappes plio-quaternaires secteur 6 : Tech	Alerte renforcée
Zone de gestion sous pilotage de l'Aude	Niveau défini
Aude amont	Alerte renforcée

Article 3 : Communes concernées par les mesures

Les dispositions du présent arrêté s'appliquent :

• pour les mesures de restriction :

- sur les communes des bassins versants Agly amont – Boulzane – Verdoble, Têt amont, Têt aval – Bourdigou – Réart, Aude amont et Tech – Albères dans le département des Pyrénées-Orientales telles que listées en annexe 1 ;
- sur les communes des secteurs Aspres-Réart, Côte nord, Côte Sud, Têt et Tech des nappes plio-quaternaires dans le département des Pyrénées-Orientales telles que listées en annexe 1 ;

• pour les mesures de vigilance :

- sur le reste des communes du département des Pyrénées-Orientales.

Article 4 : Mesures correspondant au niveau de vigilance

Sur le territoire des communes du département des Pyrénées-Orientales pour les ressources citées à l'article 2 qui sont placées en niveau de vigilance, les mesures suivantes s'appliquent.

Il est demandé :

- à tous les utilisateurs d'eau, d'optimiser leurs consommations et d'éviter le gaspillage, qu'elles soient destinées à un usage privé ou professionnel ;
- aux gestionnaires de prélèvements en eau bénéficiant d'une gestion collective et coordonnée, de mettre en œuvre le niveau maximal d'économies défini dans leurs protocoles locaux de gestion ;
- aux exploitants des stations d'épuration, d'effectuer une surveillance accrue de leurs exploitations ;
- aux maires et aux services gestionnaires de la distribution de l'eau potable, de réaliser une surveillance accrue de leur ressource en eau, de leurs ouvrages et en particulier du marnage de leur réservoir ;
- aux activités industrielles, agricoles et commerciales, de limiter au strict nécessaire leur consommation d'eau.

Il est rappelé aux bénéficiaires de droits de prélèvement en cours d'eau, l'obligation de respecter les débits réservés réglementaires.

Les maires sont chargés de l'information des services gestionnaires des réseaux auxquels ils sont raccordés.

Dans la mesure où le niveau des ressources utilisées ferait craindre un risque de déficit, le gestionnaire du réseau doit impérativement transmettre toutes les informations recueillies :

- aux Maires des communes concernées,
- aux maîtres d'ouvrage compétents,
- à la Délégation Territoriale des Pyrénées-Orientales de l'Agence Régionale de Santé,
- au Service Départemental d'Incendie et de Secours (service prévision).

Article 5 : Mesures correspondant au niveau d'alerte

Sur le territoire des communes listées en annexe 1 pour les ressources citées à l'article 2 qui sont placées en niveau d'alerte, les mesures suivantes s'appliquent de manière cumulative sauf mention contraire et en complément des mesures décrites à l'article 4, relatives au niveau de vigilance.

5.1 Mesures générales de limitations des usages de l'eau à partir des réseaux d'eau potable ou prélèvement dans les cours d'eau ou dans les nappes d'accompagnement ou dans les nappes souterraines :

Sont interdits :

- Le prélèvement de l'eau pour le remplissage des piscines privées à usage unifamilial, exception faite de la première mise en eau après construction du bassin. Cela ne concerne pas les appoints en eau nécessaires au cours de la saison quelle que soit la ressource mobilisée ;

- Le prélèvement d'eau en vue du remplissage ou du maintien du niveau des plans d'eau de loisirs à usage personnel ;
- Le lavage des véhicules hors des stations professionnelles sauf pour les véhicules ayant une obligation réglementaire (véhicules sanitaires ou alimentaires, véhicules de secours et de pompiers) ou technique (bétonnière...) et pour les organes liés à la sécurité ;
- Le fonctionnement des fontaines publiques en circuit ouvert ;
- Le nettoyage des terrasses et des façades ne faisant pas l'objet de travaux ;
- Le lavage des voiries sauf impératif sanitaire et à l'exclusion des balayeuses laveuses automatiques ;
- Le lavage des bateaux, hors professionnels lors de travaux sur zones de carénage ;
- L'arrosage des pelouses, des rond-points, des espaces verts publics et privés, des jardins (d'agrément, potagers...), des golfs, stades et espaces sportifs de toute nature de 8 h à 20 h. Ne sont pas concernés : les plantes en pots, les « greens et départs » de golfs, les travaux de génie végétal et de plantation de berges de cours d'eau de moins de trois ans réalisés par des établissements publics gestionnaire de rivière ;
- dispositions particulières pour les cours d'eau :
 - les prélèvements pour un usage domestique, effectués directement dans les cours d'eau, à l'exception de ceux effectués pour l'abreuvement des animaux ;
 - les travaux dans le lit de cours d'eau destinés à améliorer les prises d'eau ou à constituer un barrage ou une réserve d'eau. Toutefois, les travaux de réfection d'aménagements de prise d'eau d'irrigation de type « merlons en graviers », endommagés en cours de saison d'irrigation par un « coup d'eau », pourront être autorisés après validation par le service en charge de la police de l'eau ;
 - l'éclusement ou la manœuvre des vannes d'ouvrages hydrauliques, tels que moulins, étangs, micro-centrales, biefs, mares et retenues au fil de l'eau, dans la mesure où celles-ci aggraveraient le niveau de prélèvement sur les cours d'eau. Des dérogations à cette interdiction pourront être délivrées sur demande dûment motivée et si elles sont rendues nécessaires pour le non-dépassement de la cote légale de la retenue, la protection contre les inondations des terrains riverains amont ou la restitution à l'aval du débit entrant à l'amont ;
 - la vidange de plans d'eau de toute nature dans les cours d'eau.

Usages réglementés :

- Sous couvert du respect des dispositions des règlements d'eau, toute centrale hydroélectrique, moulin, barrage ou aménagement autre que ceux destinés à l'irrigation agricole et faisant obstacle au libre écoulement des eaux sont tenus de restituer à l'aval des ouvrages la totalité du débit amont.
- Les tests de poteau incendie sont à reporter dans la mesure du possible mais restent autorisés en cas de nécessité après information du service en charge de la police de l'eau.
- Le remplissage des piscines à usage collectif nécessitant des vidanges et des renouvellements d'eau réguliers, liés à des contraintes imposées par l'ARS. Ces remplissages doivent se limiter strictement aux quantités imposées. Les pataugeoires sont exemptées.
- Les purges de réseau ou le lavage des réservoirs d'alimentation en eau potable sont limités au strict nécessaire.
- Les douches de plage doivent être équipées d'un compteur et afficher les informations relatives au présent arrêté.
- Une surveillance accrue des rejets des stations d'épuration doit être réalisée par le maître d'ouvrage.
- Les gestionnaires d'installations signalent préalablement au service police de l'eau les interventions susceptibles de générer un rejet dépassant les normes autorisées, notamment les opérations de maintenance sur les organes de traitement ou les opérations d'entretien de réseaux (curages ...).

- Les travaux nécessitant le délestage direct dans le milieu récepteur sont soumis à autorisation préalable du service police de l'eau et pourront être décalés jusqu'au retour d'un débit plus élevé.
- La vidange des piscines reste autorisée sur justification sanitaire ; le rejet doit impérativement faire l'objet d'une neutralisation préalable du chlore et du pH afin de respecter les dispositions du décret du 19 décembre 1991.

5.2 Mesures de limitations des usages de l'eau concernant les usages industriels :

Les établissements industriels, commerciaux ou artisanaux sont soumis aux mesures de limitation ou d'interdiction générales listées ci-avant (arrosage des pelouses, lavage des véhicules, nettoyage des voiries...) pour les usages de l'eau qui ne sont pas directement liés au procédé industriel ou ne sont pas indispensables à l'activité de l'installation.

Les établissements industriels, commerciaux ou artisanaux, importants consommateurs d'eau, sont tenus de faire connaître, la semaine suivant la publication d'un arrêté de restriction d'usage de l'eau, leurs besoins prioritaires et indispensables pour leur fonctionnement, au service en charge de la police de l'eau, et à l'inspecteur des installations classées compétent, s'il y a lieu, pour validation.

Les établissements industriels, commerciaux ou artisanaux, importants consommateurs d'eau, sont tenus de faire connaître, tous les 7 jours au service en charge de la police de l'eau, le relevé des volumes totaux journaliers consommés sur la semaine. Un bilan de ces consommations d'eau sera fait en fin de saison avec les services concernés.

Les industries et les installations classées pour la protection de l'environnement (ICPE) disposant dans leurs arrêtés préfectoraux de modalités de limitation de leurs prélèvements d'eau devront respecter les mesures de restriction, conformément à leur plan d'économie.

Ces mesures ne concernent en aucun cas les abreuvements d'animaux et les usages soumis à des règles d'hygiène au niveau des élevages.

En l'absence de mesures de restriction d'eau en période de sécheresse stipulées dans leurs arrêtés préfectoraux, les industries et ICPE devront limiter leur consommation au strict nécessaire à la production. Un registre de prélèvement devra être rempli de manière hebdomadaire.

Les entreprises soumises par l'Inspection des Installations Classées à la fourniture d'informations complémentaires au titre de la mise en application du plan d'action national sécheresse doivent mettre en œuvre les mesures prévues dans leur plan d'économie de limitation de leurs prélèvements et de consommation, de renforcement des contrôles de qualité de leurs rejets dans les eaux superficielles et souterraines, et de surveillance de l'impact de ceux-ci sur le milieu récepteur afin d'éviter les pollutions.

5.3 Mesure de limitation des usages de l'eau à des fins de production agricole :

Pour le mode d'irrigation gravitaire, les prélèvements sont réduits de 25 %. Cette réduction se traduit :

- soit par une interdiction de prélever un jour sur quatre selon les modalités suivantes : la journée commence à 8 h 00 et finit le lendemain à 8 h 00. Le calendrier des journées autorisées et interdites figure en annexe 2.
- soit par la réduction volumétrique à hauteur de 25 % (calculée sur la moyenne mensuelle des prélèvements des 3 à 5 dernières années sans restriction) pour les prélèvements autorisés et dont la consommation peut être justifiée à l'aide d'un dispositif de comptage et d'un registre.

Cette mesure de limitation ne s'applique pas aux cultures en godets et semis (jeunes plants) et aux modes d'irrigation localisés suivants : sous-pression, micro-aspersion et goutte-à-goutte.

Pour les eaux superficielles, les organisations collectives peuvent soumettre à la validation du service chargé de la police de l'eau un règlement d'arrosage ou « tours d'eau » établi selon l'annexe 4 du présent arrêté et produisant globalement pour le périmètre d'application de ce règlement une économie volumétrique de 25 %. Une fois le règlement d'arrosage validé, les seuils de restriction sont affichés au niveau des prises d'eau concernées. Les dispositions du règlement sont mises en œuvre sans délai et se substituent aux restrictions prévues dans le présent chapitre.

Les organisations de gestion collective des canaux d'arrosage à partir desquels sont pratiquées plusieurs catégories d'usages dont au moins une activité agricole, doivent appliquer à la prise d'eau du canal les mesures de limitation des usages de l'eau à des fins agricoles. Les usages non agricoles de l'eau du canal (arrosage des potagers, des stades, mise à niveau piscine, ...) dans ces périmètres de gestion collectives sont soumis aux restrictions spécifiques à chaque usage non agricole, ainsi qu'aux modalités établies par le gestionnaire et validées par l'autorité administrative (calendriers d'ouverture-fermeture).

Article 6 : Mesures correspondant au niveau d'alerte renforcée

Sur le territoire des communes listées en annexe 1 pour les ressources citées à l'article 2 qui sont placées en niveau d'alerte renforcée, les mesures suivantes s'appliquent sur les prélèvements dans les nappes plio-quadernaires de manière cumulative, sauf mention contraire et en complément des mesures décrites à l'article 4, relatives au niveau de vigilance.

6.1 Mesures générales de limitation des usages de l'eau à partir des réseaux d'eau potable ou de prélèvement dans les cours d'eau ou dans les nappes d'accompagnement, ou de prélèvement dans les nappes souterraines :

Sont interdits :

- Le prélèvement de l'eau pour le remplissage des piscines privées à usage unifamilial, exception faite de la première mise en eau après construction du bassin. Cela ne concerne pas les appoints en eau nécessaires au cours de la saison, quelle que soit la ressource mobilisée ;
- Le prélèvement d'eau en vue du remplissage ou du maintien du niveau des plans d'eau de loisirs à usage personnel ;
- Le lavage des véhicules hors des stations professionnelles, sauf pour les véhicules ayant une obligation réglementaire (véhicules sanitaires ou alimentaires, véhicules de secours et de pompiers) ou technique (bétonnière ...) et pour les organes liés à la sécurité ;
- Le fonctionnement des fontaines publiques en circuit ouvert ;
- Le nettoyage des terrasses et des façades ne faisant pas l'objet de travaux ;
- Le lavage des voiries, sauf impératif sanitaire et à l'exclusion des balayeuses laveuses automatiques ;
- Le lavage des bateaux, sauf s'il est réalisé par un professionnel pour des travaux sur zone de carénage ;
- L'arrosage des pelouses, des rond-points, des espaces verts publics et privés et des jardins d'agrément. Ne sont pas concernés : les plantes en pots, les travaux de génie végétal et de plantation de berges de cours d'eau de moins de trois ans, réalisés par des établissements publics gestionnaires de rivière ;
- L'arrosage des espaces sportifs de toute nature et des terrains de golf à l'exception des « greens et départs » et des terrains de sport (limités strictement aux aires de jeu des terrains principaux), dont l'arrosage est autorisé sur une plage de 4 h et toutefois interdit de 6 h à 20 h ;
- L'arrosage des jardins potagers, sauf entre 20 h et minuit ;
- Le fonctionnement des douches de plage publiques et privées.

• dispositions particulières pour les cours d'eau :

- les prélèvements pour un usage domestique, effectués directement dans les cours d'eau, à l'exception de ceux effectués pour l'abreuvement des animaux ;
- les travaux dans le lit de cours d'eau destinés à améliorer les prises d'eau ou à constituer un barrage ou une réserve d'eau. Toutefois, les travaux de réfection d'aménagements de prise d'eau d'irrigation de type « merlons en graviers », endommagés en cours de saison d'irrigation par un « coup d'eau », pourront être autorisés après validation par le service en charge de la police de l'eau ;
- l'éclusement ou la manœuvre des vannes d'ouvrages hydrauliques, tels que moulins, étangs, micro-centrales, biefs, mares et retenues au fil de l'eau, dans la mesure où celles-ci aggraveraient le niveau de prélèvement sur les cours d'eau. Des dérogations à cette interdiction pourront être délivrées sur demande dûment motivée et si elles sont rendues nécessaires pour le non-dépassement de la cote légale de la retenue, la protection contre les inondations des terrains riverains amont ou la restitution à l'aval du débit entrant à l'amont ;
- la vidange de plans d'eau de toute nature dans les cours d'eau.

Usages réglementés :

- Les tests de poteau incendie sont à reporter dans la mesure du possible mais restent autorisés en cas de nécessité après information du service en charge de la police de l'eau.
- Le remplissage des piscines à usage collectif nécessitant des vidanges et des renouvellements d'eau réguliers, liés à des contraintes imposées par l'ARS. Ces remplissages doivent se limiter strictement aux quantités imposées. Les pataugeoires sont exemptées.
- Les purges de réseau ou le lavage des réservoirs d'alimentation en eau potable sont limités au strict nécessaire.
- La vidange des piscines reste autorisée sur justification sanitaire ; le rejet doit impérativement faire l'objet d'une neutralisation préalable du chlore et du pH afin de respecter les dispositions du décret du 19 décembre 1991.
- Toutes les interventions indispensables sur les stations d'épuration sont soumises à l'autorisation préalable du service en charge de la police de l'eau.

6.2 Mesures de limitations des usages de l'eau concernant les usages industriels :

Les établissements industriels, commerciaux ou artisanaux sont soumis aux mesures de limitation ou d'interdiction générales listées ci-avant (arrosage des pelouses, lavage des véhicules, nettoyage des voiries...) pour les usages de l'eau qui ne sont pas directement liés au procédé industriel ou ne sont pas indispensables à l'activité de l'installation.

Les établissements industriels, commerciaux ou artisanaux, importants consommateurs d'eau, sont tenus de faire connaître, la semaine suivant la publication d'un arrêté de restriction d'usage de l'eau, leurs besoins prioritaires et indispensables pour leur fonctionnement, au service en charge de la police de l'eau, et à l'inspecteur des installations classées compétent s'il y a lieu, pour validation.

Les établissements industriels, commerciaux ou artisanaux, importants consommateurs d'eau, sont tenus de faire connaître, tous les 7 jours au service en charge de la police de l'eau, le relevé des volumes totaux journaliers consommés sur la semaine. Un bilan de ces consommations d'eau sera fait en fin de saison avec les services concernés.

Les industries et les installations classées pour la protection de l'environnement (ICPE) disposant dans les arrêtés préfectoraux qui les concernent, de modalités de limitation de leurs prélèvements d'eau devront respecter les mesures de restriction conformément à leur plan d'économie.

Ces mesures ne concernent en aucun cas les abreuvements d'animaux et les usages soumis à des règles d'hygiène au niveau des élevages.

En l'absence de mesures de restriction d'eau en période de sécheresse stipulées dans leurs arrêtés préfectoraux, les industries et ICPE devront limiter leur consommation au strict nécessaire à la production. Un registre de prélèvement devra être rempli de manière hebdomadaire.

Les entreprises soumises par l'Inspection des Installations Classées à la fourniture d'informations complémentaires au titre de la mise en application du plan d'action national sécheresse, doivent mettre en œuvre les mesures prévues dans leur plan d'économie de limitation de leurs prélèvements et de consommation, de renforcement des contrôles de qualité de leurs rejets dans les eaux superficielles et souterraines, et de surveillance de l'impact de ceux-ci sur le milieu récepteur, afin d'éviter les pollutions.

6.3 Mesure de limitation des usages de l'eau à des fins de production agricole

Les prélèvements sont réduits de 50 %. Cette réduction se traduit :

- soit par une interdiction de prélever deux jours sur quatre selon les modalités suivantes : la journée commence à 8 h 00 et finit le lendemain à 8 h 00. Le calendrier des journées autorisées et interdites figure en annexe 3.
- soit par la réduction à hauteur de 50 % (calculée sur la moyenne mensuelle des prélèvements des 3 à 5 dernières années sans restriction) pour les prélèvements autorisés et dont la consommation peut être justifiée à l'aide d'un dispositif de comptage et d'un registre.

Cas particulier des cultures en godets et semis (jeunes plants) et des modes d'irrigation par sous-pression, micro-aspersion et goutte-à-goutte : la mesure de limitation s'applique à hauteur de 25 %. Le calendrier des journées autorisées et interdites figure en annexe 3 bis.

Pour les eaux superficielles, les organisations collectives peuvent soumettre à la validation du service chargé de la police de l'eau un règlement d'arrosage ou « tours d'eau » établi selon l'annexe 5 du présent arrêté et produisant globalement pour le périmètre d'application de ce règlement une économie volumétrique de 50 %. Une fois le règlement d'arrosage validé, les seuils de restriction sont affichés au niveau des prises d'eau concernées. Les dispositions du règlement sont mises en œuvre sans délai et se substituent aux restrictions prévues dans le présent chapitre.

Les organisations de gestion collective des canaux d'arrosage à partir desquels sont pratiquées plusieurs catégories d'usages dont au moins une activité agricole, doivent appliquer à la prise d'eau du canal les mesures de limitation des usages de l'eau à des fins agricoles. Les usages non agricoles de l'eau du canal (arrosage des potagers, des stades, mise à niveau piscine, ...) dans ces périmètres de gestion collectives sont soumis aux restrictions spécifiques à chaque usage non agricole, ainsi qu'aux modalités établies par le gestionnaire et validées par l'autorité administrative (calendriers d'ouverture-fermeture).

Article 7 : Mesures complémentaires

Les communes peuvent à tout moment prendre par arrêté municipal des mesures de restriction complémentaires et adaptées à une situation localisée en fonction des ressources en eau de leur territoire, en application de l'article L.2212-2 du code général des collectivités territoriales, sous réserve de la compatibilité de ces arrêtés municipaux avec le présent arrêté. Une copie de ces arrêtés sera transmise pour information à la préfecture, à la direction départementale des territoires et de la mer (DDTM) des Pyrénées-Orientales et à la délégation territoriale de l'agence régionale de santé (ARS).

Les collectivités locales sont invitées à mettre en œuvre des mesures d'information et de sensibilisation à destination des populations saisonnières, en particulier sur les lieux les plus fréquentés, au droit des douches de plage par exemple.

Article 8 : Dérogation générale

Les prélèvements d'eau destinés à l'adduction d'eau potable, à la lutte contre l'incendie et à l'abreuvement des animaux, ne sont pas soumis à ces mesures de restriction.

Article 9 : Dérogations particulières

Débits réservés sur le Tech aval :

En application de l'article L.214-18-II du Code de l'environnement et par dérogation aux arrêtés référencés ci-dessous, les gestionnaires d'ouvrages de prélèvement d'eau suivants peuvent maintenir dans le cours d'eau un débit minimal correspondant au 20^e du module pendant la durée de validité du présent arrêté :

Gestionnaire de l'ouvrage de prélèvement	Commune de la prise d'eau	n° d'arrêté préfectoral
ASA du périmètre d'irrigation de Palau de Céret	Céret	DDTM/SER/2016124-0007
ASA Canal des Amboulicayres	Céret	DDTM/SER/2016237-0002
ASA de Saint Jean Pla de Corts	Céret	DDTM/SER/ 2016124-0009
ASA du Canal del Bosch et de Las Parets	St. Jean-Pla-de-Corts	DDTM/SER/2016237-0003
ASA Canal des Albères	Le Boulou	DDTM/SER/ 2016124-0010
ASA du canal de Palau del Vidre	Montesquieu des Albères	DDTM/SER/2016124-0006
ASA du canal d'Ortaffa	Ortaffa	DDTM/SER/2016237-0006
Canal Pas d'en Negre et Salita-Nidolères	Montesquieu des Albères	DDTM/SER/ 2016237-0007
Canal d'Elne	Ortaffa	DDTM/SER/2016237-0008
Canal d'Argelès	Palau del Vidre	DDTM/SER/ 2016237-0004
Drain du Tech	Argelès sur Mer	DDTM/SER/2016124-0011

Article 10 : Période de validité

Les dispositions mentionnées ci-dessus sont applicables le jour de la publication du présent arrêté jusqu'au 15 octobre 2022 inclus.

Les présentes dispositions pourront être prorogées, renforcées ou annulées par arrêté préfectoral en fonction de l'évolution de la situation météorologique et piézométrique.

Article 11 : Contrôles et sanctions

Concernant les réseaux publics d'adduction d'eau potable, les agents habilités à la recherche et à la constatation des infractions au Code de l'environnement tiennent compte de la ressource en eau réellement mobilisée par l'usage contrôlé.

En application des articles L.171-8 et suivants du Code de l'environnement, indépendamment des poursuites pénales qui peuvent être exercées, le non-respect des prescriptions du présent arrêté peut être puni administrativement d'une amende au plus égale à 15 000 € et d'une astreinte journalière au plus égale à 1 500 € applicable à partir de la notification de la décision la fixant jusqu'à satisfaction de la mise en demeure.

En cas de poursuites pénales, tout contrevenant aux mesures du présent arrêté encourt une peine d'amende prévue pour les contraventions de 5^{ème} classe d'un montant maximum de 1 500 € pour les personnes physiques et de 7 500 € pour les personnes morales.

Article 12 : Délais et voies de recours

Les dispositions du présent arrêté peuvent faire l'objet d'un recours contentieux devant le tribunal administratif de Montpellier (6, rue Pitot 34063 Montpellier Cedex ; téléphone : 04 67 54 81 00) dans un délai de deux mois à compter de la date de sa publication.

Le tribunal administratif peut être saisi par l'application informatique « Télérecours citoyens » accessible par le site internet www.telerecours.fr.

Article 13 : Affichage et publicité

Le présent arrêté sera adressé pour affichage d'une durée de 3 mois aux maires des communes concernées du département des Pyrénées-Orientales.

Le présent arrêté fera l'objet d'une communication dans un journal local ou régional diffusé dans le département des Pyrénées-Orientales.

Le présent arrêté est consultable :

- sur le site internet de l'État dans les Pyrénées-Orientales : www.pyrenees-orientales.gouv.fr,
- sur le site internet Propluvia (www.propluvia.developpement-durable.gouv.fr) du Ministère de la Transition Écologique et de la Cohésion des territoires.

Les communes possédant des panneaux à message variable diffusent l'information concernant cet arrêté. Cette information peut aussi être relayée sur les sites internet communaux ou les bulletins municipaux.

Article 14 : Exécution

Le Secrétaire général de la préfecture des Pyrénées-Orientales, le Directeur départemental des territoires et de la mer des Pyrénées-Orientales, le Directeur de l'agence régionale de santé, le Chef du service départemental de l'Office français de la biodiversité, le Directeur régional de l'environnement de l'aménagement et du logement, les Maires des communes concernés, sont chargés, chacun en ce qui les concerne, de l'exécution du présent arrêté qui sera publié au recueil des actes administratifs de la préfecture des Pyrénées-Orientales.

Pour le Préfet
et par délégation,
le secrétaire général

Yohann MARCON

Pour les eaux souterraines :

Liste des communes du secteur Aspres-Réart des nappes plio-quadernaires :

Bages, Banyuls-dels-Aspres, Brouilla, Cabestany, Caixas, Calmeilles, Canohès, Castelnou, Fourques, Llauro, Llupia, Montauriol, Montescot, Oms, Ortaffa, Passa, Pollestres, Ponteilla, Saint-Jean-Lasseille, Sainte-Colombe-de-la-Commanderie, Saleilles, Terrats, Théza, Tordères, Tresserre, Trouillas, Villemolaque, Villeneuve-de-la-Raho, Vivès

Liste des communes du secteur Côte nord des nappes plio-quadernaires :

Le Barcarès, Saint-Hippolyte, Saint-Laurent-de-la-Salanque, Sainte-Marie-la-Mer, Torreilles

Liste des communes du secteur Côte sud des nappes plio-quadernaires :

Alénya, Argelès-sur-mer, Banyuls-sur-Mer, Canet-en-Roussillon, Cerbère, Collioure, Corneilla-del-Vercol, Elne, Latour-Bas-Elne, Port-Vendres, Saint-Cyprien, Saint-Nazaire

Liste des communes du secteur Tech des nappes plio-quadernaires :

Le Boulou, Céret, Les Cluses, Laroque-des-Albères, Maureillas-las-Illas, Montesquieu-des-Albères, Palau-del-Vidre, Le Perthus, Saint-André, Saint-Génis-des-Fontaines, Saint-Jean-Pla-de-Corts, Sorède, Villelongue-del-Monts

Liste des communes du secteur Têt des nappes plio-quadernaires :

Baho, Bompas, Boulternère, Camélas, Corbère, Corbère-les-Cabanes, Corneilla-la-rivière, Ille-sur-Têt, Millas, Néfiach, Perpignan, Pézilla-la-Rivière, Saint-Estève, Saint-Féliu-d'Amont, Saint-Féliu-d'Avall, Saint-Michel-de-Llotes, Le Soler, Thuir, Toulouges, Villelongue-de-la-Salanque, Villeneuve-la-Rivière

Pour les eaux superficielles:

Liste des communes du bassin versant Agly amont, Boulzane, Verdoble et ses affluents (amont de la confluence de la Boulzane et de l'Agly) :

Caudiès-de-Fenouillèdes, Fenouillet, Prugnanes, Saint-Paul-de-Fenouillet

Liste des communes du bassin versant Agly amont, Boulzane, Verdoble et ses affluents [aval de la confluence de l'Agly et de la Boulzane jusqu'au barrage de l'Agly (retenue incluse)] :

Ansignan, Campoussy, Caramany, Felluns, Fosse, Lesquerde, Maury, Pézilla-de-Conflent, Prats-de-Sournia, Rabouillet, Saint-Arnac, Saint-Martin-de-Fenouillet, Sournia, Trevillach, Trilla, Tautavel, Vingrau, Vira, Le Vivier

Liste des communes du bassin versant Aude amont :

Fontrabieuse, Formiguères, Les Angles, Matemale, Puyvalador, Réal

Liste des communes du bassin versant du Tech amont et ses affluents (amont de Le Boulou, inclus) :

L'Albère, Amélie-les-Bains-Palalda, Arles-sur-Tech, Le Boulou, Céret, Les Cluses, Corsavy, Coustouges, Lamanère, Maureillas-las-Illas, Montferrer, Montbolo, Le Perthus, Prats-de-Mollo-la-Preste, Reynès, Saint-Jean-Pla-de-Corts, Saint-Laurent-de-Cerdans, Saint-Marsal, Serralongue, Taillet, Taulis, Le Tech, Vivès

Liste des communes du bassin versant du Tech aval et ses affluents (aval de Le Boulou ainsi que les fleuves côtiers des Albères) :

Argelès-sur-mer, Banyuls-dels-Aspres, Banyuls-sur-Mer, Brouilla, Cerbère, Collioure, Elne, Laroque-des-Albères, Latour-bas-Elne, Montesquieu-des-Albères, Ortaffa, Palau-del-Vidre, Port-Vendres, Saint-André, Saint-Cyprien, Saint-Génis-des-Fontaines, Saint-Jean-Lasseille, Sorède, Tresserre, Villelongue-dels-Monts

Liste des communes du bassin versant Têt amont :

Arboussols, Ayguatébia-Talau, Baillestavy, Campôme, Canaveilles, Casteil, Catllar, Caudiès-de-Conflent, Clara, Codalet, Conat, Corneilla-de-Conflent, Escaro, Espira-de-Conflent, Estoher, Eus, Fillols, Finestret, Fontpédrouse, Fuilla, Glorians, Joch, Jujols, La Cabanasse, La Llagonne, Los Masos, Mantet, Marquixanes, Molitg-les-Bains, Mont-Louis, Mosset, Nohèdes, Nyer, Olette, Oreilla, Planès, Prades, Py, Railleu, Ria-Sirach, Rigarda, Sahorre, Saint-Pierre-dels-Forcats, Sansa, Sauto, Serdinya, Souanyas, Tarerach, Taurinya, Thuès-Entre-Valls, Tréviach, Urbanya, Valmanya, Vernet-les-Bains, Villefranche-de-Conflent, Vinça

Liste des communes du bassin versant Têt aval – Bourdigou - Réart :

Alénia, Bages, Baho, Bélesta, Bompas, Boule-d'amont, Bouleternère, Cabestany, Caixas, Calmeilles, Camélas, Canet-en-Roussillon, Canohès, Casefabre, Castelnou, Corbère, Corbère-les-cabanes, Corneilla-del-Vercol, Corneilla-la-Rivière, Fourques, Ille-sur-Têt, La Bastide, Le Soler, Llauro, Llupia, Millas, Montalba-le-Château, Montauriol, Montescot, Néfiach, Oms, Passa, Perpignan, Pézilla-la-rivière, Pia, Pollestres, Ponteilla, Prunet-et-Belpuig, Rodès, Saint-Estève, Saint-Féliu-d'amont, Saint-Féliu-d'avall, Saint-Michel-de-Llotes, Saint-Nazaire, Sainte-Colombe-de-la-Commanderie, Sainte-Marie, Saleilles, Terrats, Théza, Thuir, Tordères, Toulouges, Trouillas, Villemolaque, Villeneuve-de-la-Raho, Villeneuve-la-Rivière, Villelongue-de-la-Salanque

Liste des communes du bassin versant Sègre – Carol :

Angoustrine-Villeneuve-des-Escalades, Bolquère, Bourg-Madame, Dorres, Égat, Enveitg, Err, Estavar, Eyne, Font-Romeu-Odeillo-Via, Latour-de-Carol, Llo, Nahuja, Osséja, Palau-de-Cerdagne, Porta, Porté-Puymorens, Saillagouse, Sainte-Léocadie, Targassonne, Ur, Valcebollère

Calendrier de restrictions correspondant au niveau d'alerte pour les usages agricoles (Cf. Article 5.3)

Sont concernées (se référer à l'annexe 1) :

Calendrier A : - communes du bassin versant Têt aval – Bourdigou – Réart.

Calendrier B : - communes du secteur Aspres-Réart des nappes plio-quaternaires ;
- communes du secteur Côte sud des nappes plio-quaternaires ;
- communes du bassin versant Têt amont.

Du À 8 h 00	Au À 8 h 00	Etat de l'irrigation	
		Calendrier A	Calendrier B
13/09/22	14/09/22	Autorisé	Autorisé
14/09/22	15/09/22	Autorisé	Interdit
15/09/22	16/09/22	Autorisé	Autorisé
16/09/22	17/09/22	Interdit	Autorisé
17/09/22	18/09/22	Autorisé	Autorisé
18/09/22	19/09/22	Autorisé	Interdit
19/09/22	20/09/22	Autorisé	Autorisé
20/09/22	21/09/22	Interdit	Autorisé
21/09/22	22/09/22	Autorisé	Autorisé
22/09/22	23/09/22	Autorisé	Interdit
23/09/22	24/09/22	Autorisé	Autorisé
24/09/22	25/09/22	Interdit	Autorisé
25/09/22	26/09/22	Autorisé	Autorisé
26/09/22	27/09/22	Autorisé	Interdit
27/09/22	28/09/22	Autorisé	Autorisé
28/09/22	29/09/22	Interdit	Autorisé
29/09/22	30/09/22	Autorisé	Autorisé
30/09/22	01/10/22	Autorisé	Interdit
01/10/22	02/10/22	Autorisé	Autorisé
02/10/22	03/10/22	Interdit	Autorisé
03/10/22	04/10/22	Autorisé	Autorisé
04/10/22	05/10/22	Autorisé	Interdit
05/10/22	06/10/22	Autorisé	Autorisé
06/10/22	07/10/22	Interdit	Autorisé
07/10/22	08/10/22	Autorisé	Autorisé
08/10/22	09/10/22	Autorisé	Interdit
09/10/22	10/10/22	Autorisé	Autorisé
10/10/22	11/10/22	Interdit	Autorisé
11/10/22	12/10/22	Autorisé	Autorisé

12/10/22	13/10/22	Autorisé	Interdit
13/10/22	14/10/22	Autorisé	Autorisé
14/10/22	15/10/22	Interdit	Autorisé
15/10/22	15/10/22 (minuit)	Autorisé	Autorisé

Calendrier de restrictions correspondant au niveau d'alerte renforcée pour les usages agricoles (Cf. Article 6.3)

Sont concernées (se référer à l'annexe 1) :

Calendrier A : - communes du secteur Tech des nappes plio-quaternaires ;
- communes du bassin versant Tech amont et ses affluents ;
- communes du secteur Aspres-Réart des nappes plio-quaternaires ;
- communes du bassin versant Agly amont (aval de la confluence).

Calendrier B : - communes du bassin versant Tech aval et affluents ;
- communes du bassin versant Agly amont (amont de la confluence) ;
- communes du bassin versant de l'Aude amont et ses affluents ;
- communes du secteur Têt des nappes plio-quaternaires ;
- communes du secteur Côte nord des nappes plio-quaternaires.

Du À 8 h 00	Au À 8 h 00	Etat de l'irrigation	
		Calendrier A	Calendrier B
13/09/22	14/09/22	Interdit	Autorisé
14/09/22	15/09/22	Interdit	Autorisé
15/09/22	16/09/22	Autorisé	Interdit
16/09/22	17/09/22	Autorisé	Interdit
17/09/22	18/09/22	Interdit	Autorisé
18/09/22	19/09/22	Interdit	Autorisé
19/09/22	20/09/22	Autorisé	Interdit
20/09/22	21/09/22	Autorisé	Interdit
21/09/22	22/09/22	Interdit	Autorisé
22/09/22	23/09/22	Interdit	Autorisé
23/09/22	24/09/22	Autorisé	Interdit
24/09/22	25/09/22	Autorisé	Interdit
25/09/22	26/09/22	Interdit	Autorisé
26/09/22	27/09/22	Interdit	Autorisé
27/09/22	28/09/22	Autorisé	Interdit
28/09/22	29/09/22	Autorisé	Interdit
29/09/22	30/09/22	Interdit	Autorisé
30/09/22	01/10/22	Interdit	Autorisé
01/10/22	02/10/22	Autorisé	Interdit
02/10/22	03/10/22	Autorisé	Interdit
03/10/22	04/10/22	Interdit	Autorisé
04/10/22	05/10/22	Interdit	Autorisé
05/10/22	06/10/22	Autorisé	Interdit
06/10/22	07/10/22	Autorisé	Interdit
07/10/22	08/10/22	Interdit	Autorisé
08/10/22	09/10/22	Interdit	Autorisé

09/10/22	10/10/22	Autorisé	Interdit
10/10/22	11/10/22	Autorisé	Interdit
11/10/22	12/10/22	Interdit	Autorisé
12/10/22	13/10/22	Interdit	Autorisé
13/10/22	14/10/22	Autorisé	Interdit
14/10/22	15/10/22	Autorisé	Interdit
15/10/22	15/10/22 (minuit)	Interdit	Autorisé

Calendrier de restrictions correspondant au niveau d'alerte renforcée (Cf. Article 6.3) pour le cas particulier des cultures en godets et semis (jeunes plants) et des modes d'irrigation par sous-pression, micro-aspersion et goutte-à-goutte

Sont concernées (se référer à l'annexe 1) :

Calendrier A : - communes du secteur Tech des nappes plio-quaternaires ;
 - communes du bassin versant Tech amont et ses affluents ;
 - communes du secteur Aspres-Réart des nappes plio-quaternaires ;
 - communes du bassin versant Agly amont (aval de la confluence).

Calendrier B : - communes du bassin versant Tech aval et affluents ;
 - communes du bassin versant Agly amont (amont de la confluence) ;
 - communes du bassin versant de l'Aude amont et ses affluents ;
 - communes du secteur Têt des nappes plio-quaternaires ;
 - communes du secteur Côte nord des nappes plio-quaternaires.

Du À 8 h 00	Au À 8 h 00	Etat de l'irrigation	
		Calendrier A	Calendrier B
13/09/22	14/09/22	Autorisé	Autorisé
14/09/22	15/09/22	Interdit	Autorisé
15/09/22	16/09/22	Autorisé	Autorisé
16/09/22	17/09/22	Autorisé	Interdit
17/09/22	18/09/22	Autorisé	Autorisé
18/09/22	19/09/22	Interdit	Autorisé
19/09/22	20/09/22	Autorisé	Autorisé
20/09/22	21/09/22	Autorisé	Interdit
21/09/22	22/09/22	Autorisé	Autorisé
22/09/22	23/09/22	Interdit	Autorisé
23/09/22	24/09/22	Autorisé	Autorisé
24/09/22	25/09/22	Autorisé	Interdit
25/09/22	26/09/22	Autorisé	Autorisé
26/09/22	27/09/22	Interdit	Autorisé
27/09/22	28/09/22	Autorisé	Autorisé
28/09/22	29/09/22	Autorisé	Interdit
29/09/22	30/09/22	Autorisé	Autorisé
30/09/22	01/10/22	Interdit	Autorisé
01/10/22	02/10/22	Autorisé	Autorisé
02/10/22	03/10/22	Autorisé	Interdit
03/10/22	04/10/22	Autorisé	Autorisé
04/10/22	05/10/22	Interdit	Autorisé
05/10/22	06/10/22	Autorisé	Autorisé
06/10/22	07/10/22	Autorisé	Interdit
07/10/22	08/10/22	Autorisé	Autorisé
08/10/22	09/10/22	Interdit	Autorisé

09/10/22	10/10/22	Autorisé	Autorisé
10/10/22	11/10/22	Autorisé	Interdit
11/10/22	12/10/22	Autorisé	Autorisé
12/10/22	13/10/22	Interdit	Autorisé
13/10/22	14/10/22	Autorisé	Autorisé
14/10/22	15/10/22	Autorisé	Interdit
15/10/22	15/10/22 (minuit)	Autorisé	Autorisé

du 19 SEP. 2022

Demande de dérogation

Le présent formulaire a pour objet de permettre l'instruction d'une demande de dérogation aux mesures de restrictions provisoires de certains usages de l'eau (arrêté préfectoral susvisé).

Les demandes de dérogation ne pourront porter que sur l'irrigation de certains espaces sur lesquels l'absence d'irrigation serait de nature à créer un préjudice environnemental et/ou économique important.

En conséquence, il convient de produire à l'appui de la présente demande, toute pièce utile permettant d'en faciliter l'instruction.

Identification du demandeur

Nom-Prénom (ou nom de l'établissement) :

Adresse complète :

Tél. :

Courriel :

Pour les établissements :

Représenté par (Nom, prénom et fonction) :

Personne assurant le suivi du dossier :

Nom :

Prénom :

Adresse (si différente de l'établissement) :

Tél. :

Courriel :

Objet de la demande de dérogation

Localisation des espaces concernés (adresse ou lieu dit) :

Fournir un plan précis (localisation au 1/25 000^{ème} et plan masse à l'échelle cadastrale si possible)

Surface approximative ou linéaire pour les alignements :

Essences / Espèces concernées :

Justification de la demande :

Volume prévisionnel par intervention : m³

Mode d'arrosage envisagé (aspersion, goutte-à-goutte, à la tonne à eau... ; indiquer si l'arrosage se fait sur programmateur) :

.....
.....

Fréquence d'arrosage envisagée (préciser les jours et horaires) :

.....

Origine de l'eau utilisée (réseau AEP, forages, puits...) :

.....
.....

Fait à, le

Signature

Indiquer clairement le nom du signataire

Cette demande est à adresser à :

Direction départementale des territoires et de la mer des Pyrénées-Orientales

Service de l'eau et des risques

Courriel : ddtm-ser@pyrenees-orientales.gouv.fr

Tél. : 04.68.38.10.91

Cadre réservé à l'Administration

Décision : Dérogation accordée Dérogation refusée

Prescriptions en cas de décision favorable / Motifs pour une décision défavorable ou autre :

.....
.....
.....
.....

Fait à, le

Signature

Règlement d'arrosage sur les prélèvements en cours d'eau
et mesures de restriction associées

REGIMENT COLLECTIF D'ARROSAGE SUR LES PRELEVEMENTS EN COURS D'EAU

En l'absence de consultation préalable faite par l'exploitant agricole

Restrictions de volume d'usage
 Restrictions de vitesse d'usage
 Autres mesures de restriction

Commune : _____
Adresse : _____
Commune : _____
Code postal : _____
Adresse : _____
Commune : _____
Code postal : _____

Signature du mandataire : _____

Un prélèvement réglementé est autorisé en vertu de l'article 4 de l'arrêté préfectoral n° DDTM/SER/2022 262-0003 du 19 septembre 2022.

Prélèvement	Commune	Débit (l/s)	Volume (m³)	Usage	Lundi (01/09)	Mardi (02/09)	Mardi (03/09)	Jeudi (04/09)	Vendredi (05/09)	Samedi (06/09)	Dimanche (07/09)	Mois de prélèvement

Case mesurée de débit et de débit réglementaire

Debit réglementaire : _____
Debit mesuré : _____

Case volume réglementaire

Volume réglementaire : _____
Volume mesuré : _____

Case date d'arrosage

Date d'arrosage : _____

Case signature du mandataire

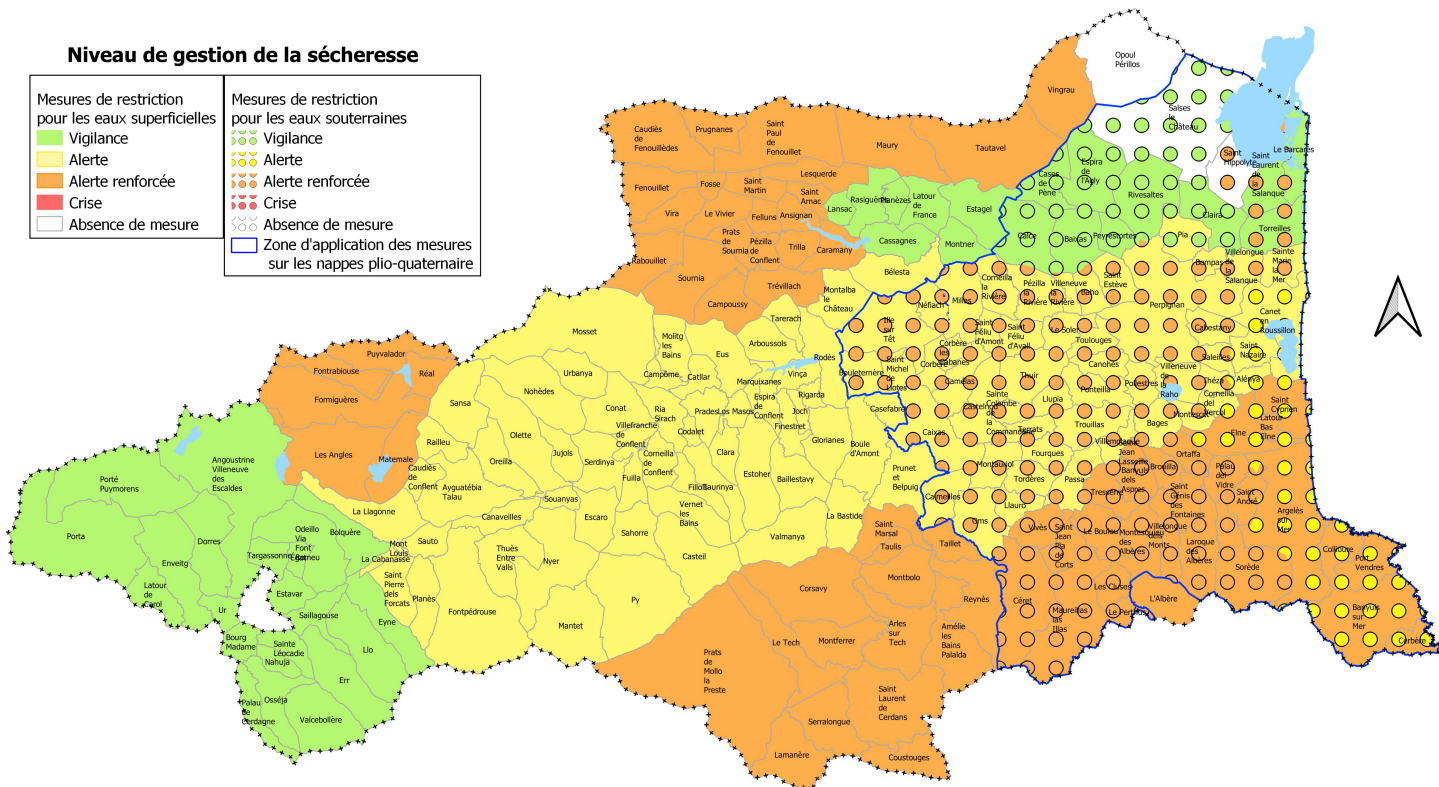
Signature du mandataire : _____

**Mesures de restriction des usages de l'eau
définies par l'arrêté préfectoral n°DDTM/SER/202262-0003
du 19 septembre 2022**

Niveau de gestion de la sécheresse

- Mesures de restriction pour les eaux superficielles
- Vigilance
 - Alerte
 - Alerte renforcée
 - Crise
 - Absence de mesure

- Mesures de restriction pour les eaux souterraines
- Vigilance
 - Alerte
 - Alerte renforcée
 - Crise
 - Absence de mesure
 - Zone d'application des mesures sur les nappes plio-quaternaire





**PRÉFET
DES PYRÉNÉES-
ORIENTALES**

*Liberté
Égalité
Fraternité*

Direction Départementale des Territoires et de la Mer
Service Aménagement
Unité Connaissance des Territoires et Aménagement Durable

ARRÊTÉ PRÉFECTORAL n° DDTM/SA/2022 263-0001 du 2⁰ SEP. 2022
portant abrogation du Système de Gestion de la Sécurité
du parc de loisirs des Airelles de Font-Romeu

Le préfet des Pyrénées-Orientales,

VU le code du tourisme, notamment ses articles R.342-12 et R 342-12-1,

VU le décret n°2010-1580 du 17/12/2010 relatif au service technique des remontées mécaniques et des transports guidés (STRMTG),

VU le décret n°2016-29 du 19 janvier 2016 relatif au Système de Gestion de la Sécurité (SGS),

VU l'arrêté ministériel du 12 avril 2016 relatif au système de gestion de la sécurité prévu à l'article R. 342-12 du code du tourisme,

VU l'arrêté préfectoral n°DDTM/SA/2020-190-0001 du 8 juillet 2020 portant approbation du Système de Gestion de la Sécurité du parc de loisirs des Airelles de Font-Romeu,

VU l'avis du STRMTG Bureau Sud-Ouest n°2022-267-DC en date du 30 août 2022,

Considérant que le SGS approuvé du parc de loisirs des Airelles avait été demandé par sa gérante, Mme IBARZ Laetitia,

Considérant que les activités de Dévalkart et Trottinettes étaient pratiquées grâce à l'utilisation du téléski Isards, propriété de la station de Font Romeu,

Considérant qu'au printemps 2022, Mme Laetitia IBARZ a vendu son activité de Dévalkart et Trottinettes à la station de Font Romeu,

Considérant que la vente de l'activité induit que Mme IBARZ n'exploite plus de remontées mécaniques,

Sur proposition du Directeur Départemental des Territoires et de la Mer,

ARRÊTE

Article 1^{er}

Le document d'orientation du Système de Gestion de la Sécurité du parc de loisirs des Airelles de Font-Romeu, géré par Mme Ibarz Laetitia, est abrogé (version du 8 avril 2020).

Article 2

Le nouvel exploitant devra déposer une demande d'approbation du Système de Gestion de la Sécurité.

Article 3

Le présent arrêté peut faire, dans un délai de deux mois à compter de sa notification, l'objet :

- d'un recours gracieux auprès du préfet des Pyrénées-Orientales,
- d'un recours contentieux devant le Tribunal Administratif de Montpellier. Le Tribunal Administratif peut être saisi par l'application informatique « télérecours citoyens » accessible par le site internet www.telerecours.fr ».

Article 4

Le secrétaire général de la préfecture des Pyrénées-Orientales, le sous-préfet de l'arrondissement de Prades, le directeur départemental des territoires et de la mer des Pyrénées-Orientales, le maire de la commune de Font-Romeu, Mme Ibarz Laetitia, sont chargés, chacun en ce qui le concerne, de l'exécution du présent arrêté qui sera publié au recueil des actes administratifs de la préfecture des Pyrénées-Orientales.

Pour le Préfet
et par délégation,
le secrétaire général

Yohann MARCON



PRÉFET DES PYRÉNÉES- ORIENTALES

*Liberté
Égalité
Fraternité*

DIRECTION DÉPARTEMENTALE
DES TERRITOIRES ET DE LA MER

Direction

Affaire suivie par : Hélène DANEU

Perpignan, le 19 septembre 2022

SUBDÉLÉGATION DE SIGNATURE POUR L'EXERCICE DE LA COMPÉTENCE D'ORDONNATEUR SECONDAIRE DÉLÉGUÉ

Le Directeur Départemental des Territoires et de la Mer

VU

- le décret n°2004-374 du 29 avril 2004 relatif aux pouvoirs des préfets, à l'organisation et à l'action des services de l'État dans les régions et départements,
- les arrêtés interministériels du 21 décembre 1982 (urbanisme et logement), du 21 décembre 1982 (transports), du 28 février 1985 et 27 février 1992 et 18 mai 2000 (environnement), et du 7 janvier 2003 (jeunesse, éducation nationale et recherche), portant règlement de comptabilité pour la désignation des ordonnateurs secondaires et de leurs délégués,
- l'arrêté préfectoral du 11 juillet 2014 portant réorganisation de la DDTM,
- l'arrêté préfectoral N° PREF/SCPPAT/2022235-022 du 23 août 2022, portant délégation de signature à M. Cyril VANROYE, directeur départemental des territoires et de la mer des Pyrénées-Orientales pour l'exercice de la compétence d'ordonnateur secondaire délégué.

DECIDE

Article 1er : En cas d'absence ou d'empêchement de M. Cyril VANROYE, directeur départemental des territoires et de la mer, subdélégation de signature est donnée à :

Mme Julie COLOMB, directrice adjointe,
M. Nicolas MAIRE, directeur adjoint délégué à la mer et au littoral,

À l'effet de signer dans les conditions fixées dans l'arrêté préfectoral N° PREF/SCPPAT/2022235-022 du 23 août 2022, toute pièce relative à l'exercice de la compétence d'ordonnateur secondaire délégué, tant pour les dépenses que pour les recettes.

Article 2 :

M. Didier THOMAS, chef du service économie agricole,
M. Frédéric ORTIZ, chef du service environnement forêt sécurité routière,
M. Vincent DARMUZEY, chef du service eau et risques
M. Philippe ORIGNAC, adjoint au chef du service eau et risques,
Mme Isabelle JORY, cheffe du service ville habitat construction,
Mme Hélène PILLARD, adjointe à la cheffe du service ville habitat construction,
Mme Caroline ABELANET, cheffe de l'unité ville habitat indigne et privé (uniquement domaine Lutte contre l'Habitat Indigne LHI)
M. Pierre-Arnaud MARTIN, chef du service aménagement,
Mme Clémentine DEBAT-BURKARTH, adjointe au chef du service aménagement,
M. Pierre-Luc LECOMPTE, chef du service mer et littoral,
Mme Léna MIRAUX, adjointe au chef du service mer et littoral,
M. Cyril MICHEL, délégué territorial,
Mme Véronique HOUPERT, déléguée territoriale,

À l'effet de signer, dans les domaines qui les concernent, les propositions d'engagements juridiques et les pièces justificatives qui les accompagnent dans la limite de 10 000 € HT (cette limite ne s'appliquant pas aux propositions d'engagements relatifs à l'ANAH et l'ANRU).

À l'effet de signer dans le cadre de leurs attributions et compétences, les certificats administratifs, les états de règlement et les états d'acompte des marchés, relatifs à la liquidation des dépenses.

En cas d'empêchement d'un chef de service, subdélégation est donnée aux autres chefs de service sur l'ensemble des domaines d'activités cités ci-dessus.

ARTICLE 3 : Subdélégation de signature est donnée à :

M. Jean-Luc GIBERGUES, chef de l'unité éducation routière du service environnement forêt sécurité routière,
Mme Sophie ROSELL, cheffe de l'unité sécurité routière du service environnement forêt sécurité routière,

À l'effet de signer, dans le cadre de ses attributions et compétences, les engagements juridiques matérialisés par des bons, lettres de commande ou contrats dans la limite de 10 000 € HT pour le BOP 207.

Article 4 : Subdélégation de signature est donnée à :

M. Pierre-Arnaud MARTIN, chef du service aménagement,
Mme Clémentine DEBAT-BURKARTH, adjointe au chef du service aménagement,

À l'effet de signer, dans le cadre de ses attributions et compétences, les titres de recettes (concours de services)

Article 5 : Subdélégation de signature est donnée à :

Mme Hélène PILLARD, adjointe à la cheffe du service ville habitat construction,
Mme Caroline ABELANET, cheffe de l'unité ville habitat indigne et privé (VHIP) du service ville habitat construction,
Mme Sarah MOTIA adjointe de l'unité VHIP du service ville habitat construction,
M. Davy HOUPERT, chef de l'unité habitat logement social (HLS) du service ville habitat construction,
Mme Claire FLORES, adjointe du cheffe de l'unité HLS du service ville habitat construction,

À l'effet de signer dans le cadre de ses attributions et compétences les certificats administratifs, les états de règlement et les états d'acompte des marchés relatifs à la liquidation des dépenses du BOP 135

À l'effet de valider les demandes d'engagements juridiques sur la plate-forme informatique Galion-Chorus.

Article 6 : Subdélégation de signature est donnée à :

M. Pierre-Luc LECOMPTE, chef du service mer et littoral,
Mme Audrey FLAMENT, assistante au chef du service mer et littoral
M. Vincent DARMUZEY, chef du service eau et risques
M. Philippe ORIGNAC, adjoint au chef du service eau et risques,
M. Lionel FEDECKI, chef de l'unité affaires juridiques du service aménagement,
M. Davy HOUPERT, chef de l'unité habitat logement social (HLS) du service ville habitat construction et à son adjointe, Mme Claire FLORES
Mme Caroline ABELANET, cheffe de l'unité VHIP du service ville habitat construction et à M. Laurent VALDINOCCI, chargé de mission lutte contre l'habitat indigne (LHI)
M. Eric JOSSE chef de l'unité environnement énergie du service environnement forêt sécurité routière,
M. Bruno CHEVALIER, chef de l'unité nature du service environnement forêt sécurité routière,
M. Philippe NEUBAUER, chef de l'unité forêt du service environnement forêt sécurité routière,
M. Jean-Luc GIBERGUES, chef de l'unité éducation routière du service environnement forêt sécurité routière,
Mme Sophie ROSELL, cheffe de l'unité sécurité routière du service environnement forêt sécurité routière,
Mme Corinne CASTEILLO, gestionnaire de crédits,
Mme Katy BORDES, chargée de mission pilotage budgétaire et modernisation,

- Pour validation des demandes d'engagements juridiques signés par les responsables désignés ci-dessus, sous CHORUS Formulaires à destination de la Division Comptabilité Publique Mutualisée de la DREAL Occitanie à destination de la plate-forme Chorus de la Préfecture de la Haute-Garonne.

- Pour validation de la constatation du service fait dans Chorus Formulaires par les agents chargés de constater le service fait dans les services de la DDTM.

Subdélégation de signature est donnée à :

Mme Nathalie CAMPAGNE, cheffe de la mission d'appui au pilotage

À l'effet de signer dans le cadre de ses attributions et compétences, les dépenses sans ordonnancement préalable (calamités agricoles...)

L'organisation comptable des services est synthétisée dans le tableau figurant en annexe 1 au présent arrêté.

Article 7 : Pour ce qui concerne Chorus Déplacements Temporaires :

Subdélégation de signature est donnée aux agents listés ci-dessous, préalablement identifiés par le ministère de l'Intérieur avec des profils de « Responsable des moyens », « Service Gestionnaire », « Service Gestionnaire contrôleur » et « Service Gestionnaire valideur » (habilitations par enveloppes), « Assistant », « Gestionnaire valideur de facture », « Gestionnaire de facture », « Valideur VH1 » « Administrateur des collaborateurs » (habilitations par structure) :

Mmes Hélène DANEU et Sylvie ZAMBON assistantes de Direction
Mme Nathalie CAMPAGNE, cheffe de la mission d'appui au pilotage
M. Didier THOMAS, chef du service économie agricole
Mme Isabelle JORY, cheffe du service ville habitat construction
M. Pierre-Luc LECOMPTE, chef du service mer et littoral
Mme Léna MIRAUX, adjointe au chef du service mer et littoral
M. Pierre-Arnaud MARTIN, chef du service aménagement
Mme Clémentine DEBAT-BURKARTH, adjointe au chef du service aménagement
M. Frédéric ORTIZ, chef du service environnement forêt sécurité routière
M. Vincent DARMUZEY, chef du service eau et risques
M. Philippe ORIGNAC, adjoint au chef du service eau et risques
Mme Véronique HOUPERT, déléguée territoriale
M. Cyril MICHEL, délégué territorial
Mme Hélène PILLARD, adjointe à la cheffe du service ville habitat construction
M. Roland GAUDEL, chef de l'unité littorale des affaires maritimes du service mer et littoral
M. Jean-Luc GIBERGUES, chef de l'unité éducation routière du service environnement forêt sécurité routière
Mme Pauline QUEULIN, cheffe de l'unité connaissance des territoires et aménagement durable
Mme Djamila ABDELLAOUI, cheffe du pôle aménagement durable du service aménagement
M. Jérôme ALONSO, chargé d'études aménagement durable du service aménagement
Mme Marie-Hélène DOLO, assistante du service eau et risques
Mme Audrey FLAMENT, assistante du service mer et littoral
Mme Annie PARSOT, service mer et littoral
Mme Lydie HUBERT, assistante de l'unité éducation routière du service environnement forêt, sécurité routière

À l'effet de valider les ordres de mission (engagement de la dépense), de vérifier les pièces et de liquider les états de frais des agents missionnés et les factures du voyageur (ordonnancement).

La cartographie des habilitations Chorus DT est synthétisée dans le tableau figurant en annexe 2 du présent arrêté.

Article 8 : La présente subdélégation sera transmise à la Préfecture des Pyrénées-Orientales pour publication au recueil des actes administratifs.

Le Directeur Départemental
des Territoires et de la Mer,


Cyril VANROYE

Organisation comptable des services

SERVICE	BOP	DF	Domaines	Responsable de BOP	Chorus Formulaire saisisseur (demande d'achat, service fait)	Chorus Formulaire valideur (demande d'achat, service fait)	Chorus Formulaire valideur suppléant en l'absence du valideur principal	Chorus Restitution 8
DML	113		Gestion littoral	SEFSR	A. Flament	P.L Lecompte A. Flament		A. Flament
	203		Capitainerie	P.L Lecompte	A. Flament	P.L Lecompte A. Flament		
	205		Affaires Maritimes – Polmar	P.L Lecompte	A. Flament	P.L Lecompte A. Flament		
SER	113		Police eau	SEFSR	M.H Dolo	V. Darmuzey P. Orignac		B. Moutel
	181		Prévention risques + fonds Bamier	V. Darmuzey	B. Moutel	V. Darmuzey P. Orignac		
SVHC	135		Habitat : études, MOUS	SVHC	M. I Subirats G. Noulez L Thiery (via Gallion)	D. Houpert C. Flores		C. Flores L. Valdinoci I. Thiery
	135		LLS (Gallion)	SVHC	C. Flores M. I Subirats G. Rabot-Nigon L Thiery (utilisent Gallion et non Chorus)	D. Houpert C. Flores		
	135		Travaux d'office LHI	SVHC	L. Valdinoci E. Girau L Thiery	C. Abelanet L. Valdinoci		
SA	135	07-01	Villes et territoires durables (études locales urbanismes, ateliers des territoires)	SVHC	L. Fédécki	L. Fédécki		PA Martin
	135	07-06	Agence Urbanisme	SVHC				
	135	04-05	Contentieux urbanisme (Démolition d'office...)	SVHC				
SEFSR	149		Forêt	F. Ortiz	F. Clément	P. Neubauer	F. Ortiz	F. Clément
	113		Natura 2000	SEFSR	B. Pasquet	B. Chevalier		L. Hubert
	113		Sites et paysages	SEFSR	E. Josse	E. Josse		
	135		Sites et paysages	SEFSR	E. Josse	E. Josse		
	207		Éducation routière	F. Ortiz	L. Hubert	J. L Gibergues		
	207		Sécurité routière	F. Ortiz	L. Hubert	S. Rosell		
SEA	149		Gel, crise porcine		D. Thomas	D. Thomas		

CHORUS BUDGÉTAIRE

C. Casteillo et K. Bordes

CHORUS DT				Saisisseur	Valideur	Gestionnaire
SA	135	07-05	Frais de vacation des paysagiste et architecte conseil (SA)	J. Alonso/D. Abdellaoui	C. Debat-Burkarth /P.A. Martin P. Queulin	P.A. Martin C. Debat-Burkarth
Frais de déplacement des IPCSR (SEFSR)				Chaque IPCSR	L. Hubert	J.L. Gibergues
Frais de déplacement du délégué au permis de conduire (SEFSR)				J.L. Gibergues	F. Ortiz	F. Ortiz
Frais de déplacement des agents de l'ULAM (SML)				Chaque agent	R. Gaudel	R. Gaudel
Frais de déplacement du CU de l'ULAM (SML)				R. Gaudel	P.L Lecompte	P.L Lecompte
Frais de déplacement des agents des capitaineries (SML)				Chaque agent	Capitaine	P.L Lecompte
Frais de déplacement des agents de la DDTM (voir tableau spécifique)						

Cartographie des habilitations Chorus DT en DDTM.

Habilitations par enveloppes			
Nom	Rôle	Légende	Libelle cible
CAMPAGNE NATHALIE	BUDLOCDOT*	* Responsable des moyens (dotation)	DDTM66 - Prog 0135
CAMPAGNE NATHALIE	BUDLOCDOT		DDTM66 - BOP 0205-MEDI
CAMPAGNE NATHALIE	BUDLOCDOT		DDTM66 -Prog 0207
DEBAT-BURKARTH CLEMENTINE	GC*	* Service gestionnaire contributeur	DDTM66 - Prog 0135
DEBAT-BURKARTH CLEMENTINE	SG*	* Service gestionnaire	DDTM66 - Prog 0135
DEBAT-BURKARTH CLEMENTINE	GV*	* Service gestionnaire valideur	DDTM66 - Prog 0135
FLAMENT AUDREY	SG		DDTM66 - BOP 0205-MEDI
FLAMENT AUDREY	GC		DDTM66 - BOP 0205-MEDI
FLAMENT AUDREY	GV		DDTM66 - BOP 0205-MEDI
FLAMENT AUDREY	BUDLOCDOT		DDTM66 - BOP 0205-MEDI
GAUDEL ROLAND	GV		DDTM66 - BOP 0205-MEDI
GAUDEL ROLAND	SG		DDTM66 - BOP 0205-MEDI
GAUDEL ROLAND	GC		DDTM66 - BOP 0205-MEDI
GIBERGUES JEAN-LUC	SG		DDTM66 -Prog 0207
GIBERGUES JEAN-LUC	GV		DDTM66 -Prog 0207
GIBERGUES JEAN-LUC	GC		DDTM66 -Prog 0207
JORY ISABELLE	BUDLOCDOT		DDTM66 - Prog 0135
LECOMPTE PIERRE-LUC	GV		DDTM66 - BOP 0205-MEDI
LECOMPTE PIERRE-LUC	GC		DDTM66 - BOP 0205-MEDI
LECOMPTE PIERRE-LUC	SG		DDTM66 - BOP 0205-MEDI
MIRAUX Léna	GV		DDTM66 - BOP 0205-MEDI
MIRAUX Léna	GC		DDTM66 - BOP 0205-MEDI
MIRAUX Léna	SG		DDTM66 - BOP 0205-MEDI
MARTIN PIERRE-ARNAUD	SG		DDTM66 - Prog 0135
MARTIN PIERRE-ARNAUD	GC		DDTM66 - Prog 0135
MARTIN PIERRE-ARNAUD	GV		DDTM66 - Prog 0135
ORTIZ FREDERIC	GC		DDTM66 -Prog 0207
ORTIZ FREDERIC	GV		DDTM66 -Prog 0207
ORTIZ FREDERIC	SG		DDTM66 -Prog 0207
PILLARD HELENE	BUDLOCDOT		DDTM66 - Prog 0135
ZAMBON SYLVIE	SG		DDTM66 - Prog 0113
ZAMBON SYLVIE	GV		DDTM66 - Prog 0113
ZAMBON SYLVIE	SG		DDTM66 - Prog 0135
ZAMBON SYLVIE	GV		DDTM66 - Prog 0135
ZAMBON SYLVIE	SG		DDTM66 - Prog 0181
ZAMBON SYLVIE	GV		DDTM66 - Prog 0181
ZAMBON SYLVIE	SG		DDTM66 - BOP 0205-MEDI
ZAMBON SYLVIE	GV		DDTM66 - BOP 0205-MEDI
ZAMBON SYLVIE	SG		DDTM66 - BOP 0205-BDPS
ZAMBON SYLVIE	GV		DDTM66 - BOP 0205-BDPS
ZAMBON SYLVIE	SG		DDTM66 -Prog 0207
ZAMBON SYLVIE	GV		DDTM66 -Prog 0207
ZAMBON SYLVIE	SG		DDTM66 - Prog 0217 - FDEP, mission et de représentation AC
ZAMBON SYLVIE	GV		DDTM66 - Prog 0217 - FDEP, mission et de représentation AC

Habilitations par structure			
Nom	Rôle	Légende	
ABDELLAOUI DJAMILA	ASSIST*	* Assistant(e)	
ALONBO JEROME	ASSIST		
CAMPAGNE NATHALIE	FV*	* Gestionnaire valideur de facture	
CAMPAGNE NATHALIE	FC*	* Gestionnaire facture	
CAMPAGNE NATHALIE	VH1*	* Valdeur VH1	
CAMPAGNE NATHALIE	ADMINCOL*	* Administrateur des collaborateurs	
DANEU HÉLÈNE	ASSIST		
DANEU HÉLÈNE	VH1		
DARMUZEY VINCENT	VH1		
DEBAT-BURKARTH CLEMENTINE	VH1		
DOLO MARIE-HELENE	ASSIST		
FLAMENT AUDREY	ASSIST		
GAUDEL ROLAND	VH1		
GIBERGUES JEAN-LUC	VH1		
HOUPERT VERONIQUE	VH1		
HUBERT LYDIE	VH1		
JORY ISABELLE	VH1		
LECOMPTE PIERRE-LUC	VH1		
MARTIN PIERRE-ARNAUD	VH1		
MICHEL CYRIL	VH1		
MIRAUX Léna	VH1		
ORIGNAC PHILIPPE	VH1		
ORTIZ FREDERIC	VH1		
PARBOT ANNIE	ASSIST		
PILLARD HELENE	VH1		
QUEULIN PAULINE	VH1		

Le Directeur académique des services départementaux de l'Education nationale des Pyrénées-Orientales,

VU le code de l'Education et notamment ses articles R-222-19-3 et D-222-20 ; L 421-14 et R 421-54 ; R 421-78-1;

VU le code général des collectivités territoriales, et notamment son article L 2131-6 ;

VU le code des marchés publics ;

VU la loi n°82-213 modifiée du 2 mars 1982 relative aux droits et libertés des communes, des départements et des régions ;

VU le décret n°98-81 du 11 février 1998 relatif à la déconcentration des décisions prises par l'Etat en matière de prescription quadriennale et le décret n° 99-89 du 8 février 1999 pris pour l'application du décret n°98-81 susvisé ;

VU le décret n°2004-374 modifié du 29 avril 2004 relatif aux pouvoirs des préfets, à l'organisation et à l'action des services de l'Etat dans les régions et départements et notamment son article 44 relatif à la subdélégation ;

VU le décret 2012-16 du 5 janvier 2012 relatif à l'organisation académique ;

VU le décret du 16 décembre 2019 nommant Monsieur Frédéric FULGENCE, Directeur académique des services départementaux de l'Education nationale des Pyrénées-Orientales à compter du 16 décembre 2019 ;

VU l'arrêté ministériel du 4 août 2006 portant nomination de Madame Emmanuelle RACT en qualité d'Attachée d'administration de l'Etat au sein de la direction des services départementaux de l'Education nationale des Pyrénées-Orientales à compter du 1^{er} septembre 2006 ;

VU l'arrêté ministériel du 2 février 2021 portant nomination de Monsieur Henri CAU dans les fonctions de Secrétaire Général de la direction des services départementaux de l'Education nationale des Pyrénées-Orientales à compter du 1^{er} février 2021 ;

VU le décret du 20 juillet 2022 nommant Monsieur Rodrigue FURCY, Préfet des Pyrénées-Orientales ;

VU l'arrêté préfectoral n° 2022235-0030 du 23 août 2022 donnant délégation de signature à Monsieur Frédéric FULGENCE, Directeur académique des services départementaux de l'Education nationale des Pyrénées-Orientales pour signer tous actes relatifs au contrôle des actes des collèges relatifs à la passation des conventions et contrats, et notamment des marchés, et les actes relatifs au fonctionnement de l'établissement et de déférer au tribunal administratif les actes ci-dessus mentionnés ;

↪ ARRETE ↪

Article 1er :

Subdélégation de signature est donnée à :

- **Monsieur Henri CAU**, Secrétaire Général, nommé par arrêté ministériel du 2 février 2021 à la direction des services départementaux de l'Education nationale des Pyrénées-Orientales à compter du 1er février 2021 à effet de signer, en l'absence ou en cas d'empêchement de Monsieur Frédéric FULGENCE, Directeur académique des services de l'Education nationale des Pyrénées-Orientales, le contrôle des actes des collèges relatifs à la passation des conventions et contrats, et notamment des marchés, et les actes relatifs au fonctionnement de l'établissement et de déférer au tribunal administratif les actes ci-dessus mentionnés.
- **Madame Emmanuelle RACT**, chef de la direction des établissements et des moyens, nommée par arrêté rectoral du 4 août 2006 à la direction des services départementaux de l'Education nationale dans les Pyrénées-Orientales à compter du 1^{er} septembre 2006 à effet de signer, en l'absence ou en cas d'empêchement de Monsieur Frédéric FULGENCE, Directeur académique des services de l'Education nationale des Pyrénées-Orientales, et de Monsieur Henri CAU, Secrétaire Général des services académiques de l'Education nationale des Pyrénées-Orientales, le contrôle des actes des collèges relatifs à la passation des conventions et contrats, et notamment des marchés, et les actes relatifs au fonctionnement de l'établissement et de déférer au tribunal administratif les actes ci-dessus mentionnés.

Article 2 :

La signature du subdélégué et sa qualité devront être précédées de la mention suivante : « Pour le Préfet des Pyrénées-Orientales et par délégation, le Directeur académique ».

Article 3 :

Le présent arrêté abroge l'arrêté de subdélégation de signature du 5 novembre 2021.

Article 4 :

Le Secrétaire Général est chargé de l'exécution du présent arrêté.

Article 5 :

Le présent arrêté sera publié au recueil des actes administratifs de la préfecture des Pyrénées-Orientales.

Perpignan, le 8 septembre 2022

Pour le préfet des Pyrénées-Orientales et par délégation,
le Directeur académique des services départementaux
de l'Education nationale des Pyrénées-Orientales

Frédéric FULGENCE





**ACADÉMIE
DE MONTPELLIER**

*Liberté
Égalité
Fraternité*

Direction des services départementaux
de l'éducation nationale
des Pyrénées-Orientales

Le Directeur académique des services départementaux de l'Education nationale des Pyrénées-Orientales,

VU le code de l'Education et notamment ses articles R-222-19-3 et D-222-20 ;

VU le décret n°2004-374 modifié du 29 avril 2004 relatif aux pouvoirs des préfets, à l'organisation et à l'action des services de l'Etat dans les régions et départements et notamment son article 44 relatif à la subdélégation ;

VU le décret 2012-16 du 5 janvier 2012 relatif à l'organisation académique ;

VU le décret n°2008-158 du 22 février 2008 relatif à la suppléance des Préfets de région et à la délégation de signature des Préfets et hauts commissaires de la République en Polynésie Française et en Nouvelle Calédonie ;

VU le décret n°2012-1246 du 7 novembre 2012 relatif à la gestion budgétaire et comptable publique ;

VU le décret du 16 décembre 2019 nommant Monsieur Frédéric FULGENCE, Directeur académique des services départementaux de l'Education nationale des Pyrénées-Orientales à compter du 16 décembre 2019 ;

VU le décret du 20 juillet 2022 nommant Monsieur Rodrigue FURCY, Préfet des Pyrénées-Orientales ;

VU l'arrêté du 24 juin 2015 relatif aux caractéristiques techniques de l'application permettant le traitement dématérialisé d'actes des établissements publics locaux d'enseignement du ministère de l'Education nationale ;

VU l'arrêté ministériel du 2 février 2021 portant nomination de Monsieur Henri CAU dans les fonctions de Secrétaire Général de la direction des services départementaux de l'Education nationale des Pyrénées-Orientales à compter du 1er février 2021 ;

VU l'arrêté préfectoral n° 2022235-0031 du 23 août 2022 donnant délégation de signature à Monsieur Frédéric FULGENCE, Directeur académique des services départementaux de l'Education nationale des Pyrénées-Orientales pour signer tous actes relatifs à l'exécution des recettes et des dépenses relevant des budgets opérationnels de programmes (BOP) 140 pour l'enseignement scolaire public 1er degré, 141 pour l'enseignement scolaire public 2nd degré, 214 pour le soutien de la politique de l'éducation nationale et 230 pour la vie de l'élève.

✎ ARRETE ✎

Article 1er :

Une subdélégation de signature est donnée à Monsieur Henri CAU, Secrétaire Général, nommé par arrêté ministériel du 2 février 2021 à la direction des services départementaux de l'Education nationale des Pyrénées-Orientales à compter du 1^{er} février 2021 à effet de signer pour valider, en l'absence ou en cas d'empêchement de Monsieur Frédéric FULGENCE, Directeur académique des services de l'Education nationale des Pyrénées-Orientales, pour l'ordonnancement secondaire des recettes et des dépenses des budgets opérationnels de programme 140 « Enseignement scolaire public du 1er degré » ; 141 « Enseignement scolaire public du 2nd degré » ; 214 « Soutien de la politique de l'Education nationale » et 230 « Vie de l'élève » gérés comme unité opérationnelle par la direction des services départementaux de l'Education nationale des Pyrénées-Orientales et de toutes les correspondances nécessaires au bon fonctionnement du service.

Article 2 :

La signature du subdélégué et sa qualité devront être précédées de la mention suivante : « Pour le Préfet des Pyrénées-Orientales et par délégation, le Directeur académique ».

Article 3 :


Le présent arrêté abroge l'arrêté de subdélégation de signature du 5 novembre 2021.

Article 4 :

Le présent arrêté sera publié au recueil des actes administratifs de la préfecture des Pyrénées-Orientales.

Perpignan, le 8 septembre 2022

Pour le préfet des Pyrénées-Orientales et par délégation,
le directeur académique des services départementaux
de l'Education nationale des Pyrénées-Orientales


Frédéric FULGENCE

SPECIMEN DE SIGNATURE

Monsieur Henri CAU
Secrétaire Général de la direction des services départementaux
de l'Education nationale des Pyrénées-Orientales

A handwritten signature in blue ink, consisting of a stylized 'H' followed by a long, sweeping horizontal line that curves upwards at the end.

SPECIMEN DE PARAPHE

Monsieur Henri CAU
Secrétaire Général de la direction des services départementaux
de l'Education nationale des Pyrénées-Orientales

Handwritten initials 'HC' in blue ink, with a long horizontal line extending to the right from the end of the 'C'.



**ACADÉMIE
DE MONTPELLIER**

*Liberté
Égalité
Fraternité*

Direction des services départementaux
de l'éducation nationale
des Pyrénées-Orientales

Le Directeur académique des services départementaux de l'Education nationale des Pyrénées-Orientales,

VU le code de l'Education et notamment ses articles R-222-19-3 et D-222-20 ;

VU le décret n°2004-374 modifié du 29 avril 2004 relatif aux pouvoirs des préfets, à l'organisation et à l'action des services de l'Etat dans les régions et départements et notamment son article 44 relatif à la subdélégation ;

VU le décret 2012-16 du 5 janvier 2012 relatif à l'organisation académique ;

VU le décret n°2008-158 du 22 février 2008 relatif à la suppléance des Préfets de région et à la délégation de signature des Préfets et hauts commissaires de la République en Polynésie Française et en Nouvelle Calédonie ;

VU le décret n°2012-1246 du 7 novembre 2012 relatif à la gestion budgétaire et comptable publique ;

VU le décret du 16 décembre 2019 nommant Monsieur Frédéric FULGENCE, Directeur académique des services départementaux de l'Education nationale des Pyrénées-Orientales à compter du 16 décembre 2019 ;

VU l'arrêté du 24 juin 2015 relatif aux caractéristiques techniques de l'application permettant le traitement dématérialisé d'actes des établissements publics locaux d'enseignement du ministère de l'Education nationale ;

VU l'arrêté ministériel du 4 août 2006 portant nomination de Madame Emmanuelle RACT en qualité d'Attachée d'administration de l'Etat au sein de la direction des services départementaux de l'Education nationale des Pyrénées-Orientales à compter du 1^{er} septembre 2006 ;

VU le décret du 20 juillet 2022 nommant Monsieur Rodrigue FURCY Préfet des Pyrénées-Orientales ;

VU l'arrêté préfectoral n° 2022235-0031 du 23 août 2022 donnant délégation de signature à Monsieur Frédéric FULGENCE, Directeur académique des services départementaux de l'Education nationale des Pyrénées-Orientales pour signer tous actes relatifs à l'exécution des recettes et des dépenses relevant des budgets opérationnels de programmes (BOP) 140 pour l'enseignement scolaire public 1^{er} degré, 141 pour l'enseignement scolaire public 2nd degré, 214 pour le soutien de la politique de l'Education nationale et 230 pour la vie de l'élève.

✍ ARRETE ✍

Article 1er :

Subdélégation de signature est donnée à :

- **Madame Emmanuelle RACT**, chef de la direction des établissements et des moyens, nommée par arrêté ministériel du 4 août 2006 à la direction des services départementaux de l'Education nationale dans les Pyrénées-Orientales à compter du 1^{er} septembre 2006 à effet de signer pour valider, en l'absence ou en cas d'empêchement de Monsieur Frédéric FULGENCE, Directeur académique des services de l'Education nationale des Pyrénées-Orientales, et de Monsieur Henri CAU, Secrétaire Général des services académiques de l'Education nationale des Pyrénées-Orientales, pour l'ordonnancement secondaire des recettes et des dépenses des budgets opérationnels de programme 141, « Enseignement scolaire public du 2nd degré » gérés comme unité opérationnelle par la direction des services départementaux de l'Education nationale des Pyrénées-Orientales et de toutes les correspondances nécessaires au bon fonctionnement du service.

Article 2 :

La signature du subdélégué et sa qualité devront être précédées de la mention suivante : « Pour le Préfet des Pyrénées-Orientales et par délégation, le Directeur académique ».

Article 3 :

Le présent arrêté abroge l'arrêté de subdélégation de signature du 5 novembre 2021.

Article 4 :


Le Secrétaire Général est chargé de l'exécution du présent arrêté.

Article 5 :

Le présent arrêté sera publié au recueil des actes administratifs de la préfecture des Pyrénées Orientales.


Perpignan, le 8 septembre 2022

Pour le préfet des Pyrénées-Orientales et par délégation,
le Directeur académique, des services départementaux
de l'Education nationale des Pyrénées-Orientales



Frédéric FULGENCE

SPECIMEN DE SIGNATURE

A handwritten signature in blue ink, consisting of two main horizontal strokes with a wavy, stylized flourish on the right side.

Madame Emmanuelle RACT
Chef de la direction des établissements et
des moyens

SPECIMEN DE PARAPHE

Handwritten initials 'E. R.' in blue ink, with a period after the 'E'.

Madame Emmanuelle RACT
Chef de la direction des établissements et
des moyens



**ACADÉMIE
DE MONTPELLIER**

*Liberté
Égalité
Fraternité*

Direction des services départementaux
de l'éducation nationale
des Pyrénées-Orientales

Le Directeur académique des services départementaux de l'Education nationale des Pyrénées-Orientales,

VU le code de l'Education et notamment ses articles R-222-19-3 et D-222-20 ;

VU le décret n°2004-374 modifié du 29 avril 2004 relatif aux pouvoirs des préfets, à l'organisation et à l'action des services de l'Etat dans les régions et départements et notamment son article 44 relatif à la subdélégation ;

VU le décret 2012-16 du 5 janvier 2012 relatif à l'organisation académique ;

VU le décret n°2008-158 du 22 février 2008 relatif à la suppléance des Préfets de région et à la délégation de signature des Préfets et hauts commissaires de la République en Polynésie Française et en Nouvelle Calédonie ;

VU le décret n°2012-1246 du 7 novembre 2012 relatif à la gestion budgétaire et comptable publique ;

VU le décret du 16 décembre 2019 nommant Monsieur Frédéric FULGENCE, Directeur académique des services départementaux de l'Education nationale des Pyrénées-Orientales à compter du 16 décembre 2019 ;

VU l'arrêté du 24 juin 2015 relatif aux caractéristiques techniques de l'application permettant le traitement dématérialisé d'actes des établissements publics locaux d'enseignement du ministère de l'Education nationale ;

VU l'arrêté rectoral du 11 juin 2018 portant nomination de Madame Delphine BOSCH en qualité d'Attachée d'administration de l'Etat au sein de la direction des services départementaux de l'Education nationale des Pyrénées-Orientales à compter du 1^{er} septembre 2018 ;

VU le décret du 20 juillet 2022 nommant Monsieur Rodrigue FURCY Préfet des Pyrénées-Orientales ;

VU l'arrêté préfectoral n° 2022235-0031 du 23 août 2022 donnant délégation de signature à Monsieur Frédéric FULGENCE, Directeur académique des services départementaux de l'Education nationale des Pyrénées-Orientales pour signer tous actes relatifs à l'exécution des recettes et des dépenses relevant des budgets opérationnels de programmes (BOP) 140 pour l'enseignement scolaire public 1^{er} degré, 141 pour l'enseignement scolaire public 2nd degré, 214 pour le soutien de la politique de l'Education nationale et 230 pour la vie de l'élève.

✍ ARRETE ✍

Article 1er :

Subdélégation de signature est donnée à :

- **Madame Delphine BOSCH**, chef de la direction du pilotage et des finances, nommée par arrêté rectoral du 11 juin 2018 à la direction des services départementaux de l'Education nationale dans les Pyrénées-Orientales à compter du 1^{er} septembre 2018 à effet de signer pour valider , en l'absence ou en cas d'empêchement de Monsieur Frédéric FULGENCE, Directeur académique des services de l'Education nationale des Pyrénées-Orientales, et de Monsieur Henri CAU, Secrétaire Général des services académiques de l'éducation nationale des Pyrénées-Orientales, pour l'ordonnancement secondaire des recettes et des dépenses des budgets opérationnels de programme 140 « Enseignement scolaire public du 1er degré » ; 141 « Enseignement scolaire public du 2nd degré » ; 214 « Soutien de la politique de l'Education nationale » et 230 « Vie de l'élève » gérés comme unité opérationnelle par la direction des services départementaux de l'Education nationale des Pyrénées-Orientales et de toutes les correspondances nécessaires au bon fonctionnement du service.

Article 2 :

La signature du subdélégué et sa qualité devront être précédées de la mention suivante : « Pour le Préfet des Pyrénées-Orientales et par délégation, le Directeur académique ».

Article 3 :

Le présent arrêté abroge l'arrêté de subdélégation de signature du 5 novembre 2021.

Article 4 :

Le Secrétaire Général est chargé de l'exécution du présent arrêté.

Article 5 :

Le présent arrêté sera publié au recueil des actes administratifs de la préfecture des Pyrénées Orientales.

Perpignan, le 8 septembre 2022


Pour le préfet des Pyrénées-Orientales et par délégation,
le Directeur académique, des services départementaux
de l'Education nationale des Pyrénées-Orientales



Frédéric FULGENCE

SPECIMENS DE SIGNATURE

Madame Delphine BOSCH
Chef de la direction du pilotage et des
finances

A handwritten signature in black ink, consisting of a series of loops and curves, followed by a horizontal line.

SPECIMEN DE PARAPHE

Madame Delphine BOSCH
Chef de la direction du pilotage et des
finances

Handwritten initials 'DB.' in black ink, with a period at the end.

DELEGATION DE SIGNATURE

Le Directeur, ordonnateur du budget,

Vu l'arrêté ministériel de la santé et des solidarités en date du 16 mars 2006, portant désignation de Monsieur Lionel GACHON en qualité de directeur de l'Institut Médico-éducatif Départemental de Perpignan,

Vu l'arrêté de la Madame la Directrice Générale du Centre National de Gestion en date du 06 juin 2012, portant nomination de Madame Anne CANTIE-SOLER, en qualité de directrice-adjointe de l'Institut Médico-éducatif Départemental de Perpignan,

Vu le Code de l'action sociale et de la famille,

Vu la Loi n° 83-634 du 13 juillet 1983 portant droits et obligations des fonctionnaires,

Vu la Loi n° 86-33 du 09 janvier 1986 modifiée, portant dispositions statutaires relatives à la fonction publique hospitalière,

Vu le Décret n° 2005-921 du 09 août 2005 portant dispositions relatives à la direction de certains établissements mentionnés à l'article 2 de la loi du 09 janvier 1986 précitée,

Vu l'arrêté n° 2016-2431 portant modifications des caractéristiques FINESS de l'Institut Médico-éducatif Départemental de Perpignan, suite au changement de nom de l'entité gestionnaire « IMED » en « Etablissement Public Médico-éducatif du Roussillon »,

DECIDE

Article 1 :

Délégation permanente de signature est donnée à Madame **Anne CANTIE-SOLER**, directrice adjointe de l'Etablissement Public Médico-éducatif du Roussillon, à effet de signer toutes décisions et correspondances relevant de la gestion des ressources humaines, ainsi que toutes pièces relevant des secteurs éducatifs « Adolescents » et service « Orientation ».

Article 2 :

En cas d'absence ou d'empêchement du directeur, délégation générale de signature est donnée à Madame **Anne CANTIE-SOLER**. A ce titre, Madame Anne CANTIE-SOLER reçoit délégation de signature pour les marchés publics jusqu'à 40.000 € HT.

Article 3 :

En cas d'absence ou d'empêchement de Monsieur Lionel GACHON et de Madame Anne CANTIE-SOLER, délégation est donnée à :

- Madame **Catherine CLICHE** attachée d'administration hospitalière, responsable des services ressources humaines et achats-finances, à effet de signer toutes décisions et correspondances relevant de ses domaines de compétence ainsi que les bons de commande de 1 à 999€ HT,

- Madame **Sandrine SORET** adjointe des cadres au service ressources humaines, à effet de signer toutes décisions et correspondances relevant de son domaine de compétence,

- Madame **Alexandra CHABAL** adjoint administratif gestionnaire du service achats/finances, à effet de signer toutes décisions ou correspondances relevant de son domaine de compétence, ainsi que les bons de commandes de 1 à 999 € HT,


- Monsieur **Jean Marie MARTIN** cadre socio-éducatif responsable du SESSAD, Madame **Isabelle BOUSQUET** cadre socio-éducatif responsable du service « Enfants », Madame **Erika BLONDELLE** cadre socio-éducatif responsable du service « Adolescents », Monsieur **Anthony MARCHAIS** cadre socio-éducatif responsable du service « Orientation », Madame **Caroline COTS** cadre socio-éducatif responsable des services technique, hygiène-restauration, qualité et communication à effet de signer toutes pièces relevant de leur secteur respectif.

Article 4 :

La présente délégation prendra effet à compter de sa signature. Elle annule et remplace la décision n°31-20 du 16 janvier 2020. Elle sera publiée au recueil des actes administratifs de la Préfecture.

SIGNATURES :

Madame Anne CANTIE-SOLER



Madame Catherine CLICHE



Madame Sandrine SORET



Madame Alexandra CHABAL




Monsieur Jean Marie MARTIN




Madame Isabelle BOUSQUET




Madame Erika BLONDELLE



Monsieur Anthony MARCHAIS



Madame Caroline COTS



Perpignan, le 30 août 2022

Le Directeur de l'EPMR,



Lionel GACHON