



**PRÉFET DES PYRÉNÉES-ORIENTALES**

**RECUEIL DES ACTES ADMINISTRATIFS**

**Recueil 13 décembre 2022**

# **SOMMAIRE**

## **PREFECTURE DES PYRENEES-ORIENTALES**

### **CABINET**

### **DIRECTION DES SECURITES**

#### **BSI**

. Convention de coordination des interventions de la police municipale d'Elne et des forces de sécurité de l'État, signée le 13 décembre 2022

. Convention de coordination des interventions de la police municipale d'Ortaffa et des forces de sécurité de l'État, signée le 13 décembre 2022

## **DIRECTION DEPARTEMENTALE DE L'EMPLOI, DU TRAVAIL ET DES SOLIDARITES**

### **SERVICES A LA PERSONNE**

. Récépissé modificatif de déclaration d'un organisme services à la personne. Dossier OBJECTIF GARDEN – 39, chemin Mas Cot – 66240 ST ESTEVE – SAP N°894 574 490

. Récépissé de déclaration d'un organisme de services à la personne. Dossier BRICO ET JARDIN 66, 12, place de la Sardane – 66200 LATOUR BAS ELNE – SAP N°921 776 100

# **DIRECTION DEPARTEMENTALE DES TERRITOIRES ET DE LA MER**

## **SER**

. Arrêté DDTM/SER/2022342-0003 du 8 décembre 2022 portant déclaration d'intérêt général et autorisation environnementale, au titre du Code de l'environnement, avec autorisation de défrichage, au titre du Code forestier, pour les travaux d'enlèvements de déchets ménagers enfouis sur les berges du Tech à Céret

. Arrêté DDTM/SER/2022347-0001 du 13 décembre 2022 autorisant le prélèvement d'eau dans le cours d'eau la Têt en vue d'alimenter en urgence le réseau d'eau de la commune de Villefranche-de-Conflent

## **SERVICE AMÉNAGEMENT**

. Avis de la Commission Départementale d'Aménagement Commercial du 2 décembre 2022, relatif à la demande de permis de construire valant autorisation d'exploitation commerciale 06613622P0132 valant autorisation d'exploitation commerciale, déposée par la SNC LIDL, représentée par MM. Michaël DOUMENC et Romain BERNARD, qui consiste en la création par transfert-extension d'un supermarché à l enseigne "LIDL", situé au 75 avenue Maréchal Koenig à Perpignan, avec extension de la surface de vente représentant 434m<sup>2</sup>, portant la surface totale de vente à 1390m<sup>2</sup>

# **DIRECTION INTERREGIONNALE DE LA** **PROTECTION JUDICIAIRE ET DE LA** **JEUNESSE SUD**

- Arrêté n°DIPJJ 2022-333-0001 du 29/11/2022 portant tarification 2022 du foyer « Nouveaux Horizons », sis 2258 avenue de la Salanque 66000 PERPIGNAN, service HEBERGEMENT, géré par l'association ADPEP 66.

- Arrêté n°DIPJJ 2022-333-0002 du 29/11/2022 portant tarification 2022 du foyer « Nouveaux Horizons », sis 2258 avenue de la Salanque 66000 PERPIGNAN, service Placement Educatif à Domicile (PEAD), géré par l'association ADPEP 66.

- Arrêté n°DIPJJ 2022-333-0003 du 29/11/2022 portant tarification 2022 du Centre Educatif Renforcé Bleu Marine géré par l'association ADPEP 66,



**PRÉFET  
DES PYRÉNÉES-  
ORIENTALES**

*Liberté  
Égalité  
Fraternité*

**DIRECTION DES SÉCURITÉS**

Bureau de la sécurité intérieure

Courriel : [pref-bureau-securite-interieure@pyrenees-orientales.gouv.fr](mailto:pref-bureau-securite-interieure@pyrenees-orientales.gouv.fr)

Insertion au recueil des actes administratifs de la préfecture des Pyrénées-Orientales :

- Convention de coordination des interventions de la police municipale d’Elne et des forces de sécurités de l’État signée le 13 décembre 2022**
  
- Convention de coordination des interventions de la police municipale d’Ortaffa et des forces de sécurités de l’État signée le 13 décembre 2022**



**PRÉFET  
DES PYRÉNÉES-  
ORIENTALES**

*Liberté  
Égalité  
Fraternité*

DDETS - Pôle 3E  
Services à la personne  
☎ : 04 11 64 30 39  
Courriel : [ddets-sap@pyrenees-orientales.gouv.fr](mailto:ddets-sap@pyrenees-orientales.gouv.fr)

**Direction Départementale  
de l'Emploi, du Travail et des Solidarités**

**RÉCÉPISSÉ DE DÉCLARATION D'UN ORGANISME DE  
SERVICES A LA PERSONNE ENREGISTRÉ SOUS LE N°SAP 921 776 100**

**Vu** le code du travail et notamment les articles L.7232-1 à L.7233-2, R.7232-16 à R.7232-22, D.7231-1 et D.7233-1 à D.7233-5 ;

**Vu** le code de l'action sociale et des familles, notamment l'article D.312-6-2 ;

**Vu** le décret du 20 juillet 2022 portant nomination de monsieur Rodrigue FURCY, en qualité de préfet des Pyrénées-Orientales ;

**Vu** l'arrêté du ministre de l'intérieur du 22 mars 2021, nommant Monsieur Eric DOAT, en qualité de directeur départemental de l'emploi, du travail et des solidarités des Pyrénées-Orientales à compter du 1er avril 2021 ;

**Vu** l'arrêté préfectoral n°PREF/DRHM 2020303-0001 du 29 octobre 2020 portant création et organisation du secrétariat général commun départemental des Pyrénées-Orientales ;

**Vu** l'arrêté préfectoral n°UD/DIRECCTE/2021 08801 du 29 mars 2021 portant organisation de la Direction départementale de l'emploi, du travail et des solidarités des Pyrénées-Orientales ;

**Vu** l'arrêté préfectoral n°PREF/SCPPAT/2022235-0028 du 23 août 2022 portant délégation de signature à monsieur Eric DOAT, directeur départemental de l'emploi, du travail et des solidarités des Pyrénées-Orientales ;

**Le préfet des Pyrénées-Orientales,**

**Constata :**

Qu'une déclaration d'activités de services à la personne a été déposée auprès du service instructeur de la DDETS des Pyrénées-Orientales, le 12/12/22 par M. JUGIEAU Arnaud en qualité de dirigeant(e), pour l'organisme BRICO ET JARDIN 66 dont l'établissement principal est situé 12, place de la Sardane - 66200 LATOUR-BAS-ELNE et enregistré sous le N° SAP 921 776 100 pour les activités suivantes :

- Entretien de la maison et travaux ménagers (modePrestataire)
- Petits travaux de jardinage (modePrestataire)
- Travaux de petit bricolage (modePrestataire)

Toute modification concernant les activités exercées devra faire l'objet d'une déclaration modificative préalable.

Direction Départementale de l'Emploi, du Travail et des Solidarités  
76 bd Aristide Briand – 66026 PERPIGNAN CEDEX  
Tél : 04 11 64 39 00

Sous réserve d'être exercées à titre exclusif (ou sous réserve d'une comptabilité séparée pour les personnes morales dispensées de cette condition), ces activités ouvrent droit au bénéfice des dispositions des articles L. 7233-2 du code du travail et L.241-10 du code de la sécurité sociale dans les conditions prévues par ces articles.

Les effets de la déclaration courent à compter du jour du dépôt de la déclaration sous réserve des dispositions de l'article R.7232-18 du code du travail.

Toutefois, en application des articles L.7232-1 et R.7232-1 à R.7232-15, les activités nécessitant un agrément (I de l'article D.7231-1 du code du travail) n'ouvrent droit à ces dispositions que si la structure a préalablement obtenu l'agrément ou le renouvellement de cet agrément dans le ou les département(s) d'exercice de ses activités.

De même, en application de l'article D.312-6-2 du code de l'action sociale et des familles, les activités nécessitant une autorisation n'ouvrent droit à ces dispositions que si l'organisme a préalablement obtenu l'autorisation ou le renouvellement de cette autorisation.

Le présent récépissé n'est pas limité dans le temps.

L'enregistrement de la déclaration peut être retiré dans les conditions fixées aux articles R.7232-20 à R.7232-22 du code du travail.

Le présent récépissé sera publié au recueil des actes administratifs de la préfecture.

Fait à Perpignan, le xx 2022

Pour le Préfet des P-O, et par délégation,  
le directeur départemental de l'emploi,  
du travail et des solidarités,

  
Éric DOAT

*La présente décision peut, à compter de sa publication, faire l'objet d'un recours gracieux auprès de la DDETS - direction départementale de l'emploi, du travail et des solidarités des Pyrénées-Orientales ou d'un recours hiérarchique adressé au ministre chargé de l'économie - Direction générale des entreprises - sous-direction des services marchands, 6, rue Louise Weiss, 75703 Paris cedex13. Elle peut également faire l'objet d'un recours contentieux dans un délai de deux mois à compter de sa publication auprès du Tribunal Administratif de MONTPELLIER 6 rue Pitot CS99002 - 34063 MONTPELLIER CEDEX 2. Le tribunal administratif peut être saisi par l'application informatique « Télérecours citoyen » accessible sur le site internet [www.telerecours.fr](http://www.telerecours.fr). En cas de rejet du recours gracieux ou hiérarchique ou en l'absence de réponse à ce recours (rejet implicite), un recours contentieux devant le tribunal administratif peut également être formé contre la décision initiale dans un délai de deux mois à compter de ce rejet.*



**PRÉFET  
DES PYRÉNÉES-  
ORIENTALES**

*Liberté  
Égalité  
Fraternité*

DDETS - Pôle 3E  
Services à la personne  
☎: 04 11 64 30 39  
Courriel : [ddets-sap@pyrenees-orientales.gouv.fr](mailto:ddets-sap@pyrenees-orientales.gouv.fr)

**Direction Départementale  
de l'Emploi, du Travail et des Solidarités**

**RÉCÉPISSÉ DE DÉCLARATION D'UN ORGANISME DE  
SERVICES A LA PERSONNE ENREGISTRÉ SOUS LE N°SAP 894 574 490**

**Vu** le code du travail et notamment les articles L.7232-1 à L.7233-2, R.7232-16 à R.7232-22, D.7231-1 et D.7233-1 à D.7233-5 ;

**Vu** le code de l'action sociale et des familles, notamment l'article D.312-6-2 ;

**Vu** le décret du 20 juillet 2022 portant nomination de monsieur Rodrigue FURCY, en qualité de préfet des Pyrénées-Orientales ;

**Vu** l'arrêté du ministre de l'intérieur du 22 mars 2021, nommant Monsieur Eric DOAT, en qualité de directeur départemental de l'emploi, du travail et des solidarités des Pyrénées-Orientales à compter du 1er avril 2021 ;

**Vu** l'arrêté préfectoral n°PREF/DRHM 2020303-0001 du 29 octobre 2020 portant création et organisation du secrétariat général commun départemental des Pyrénées-Orientales ;

**Vu** l'arrêté préfectoral n°UD/DIRECCTE/2021 08801 du 29 mars 2021 portant organisation de la Direction départementale de l'emploi, du travail et des solidarités des Pyrénées-Orientales ;

**Vu** l'arrêté préfectoral n°PREF/SCPPAT/2022235-0028 du 23 août 2022 portant délégation de signature à monsieur Eric DOAT, directeur départemental de l'emploi, du travail et des solidarités des Pyrénées-Orientales ;

**Le préfet des Pyrénées-Orientales,**

**Constate :**

Qu'une déclaration d'activités de services à la personne a été déposée auprès du service instructeur de la DDETS des Pyrénées Orientales, le 12/12/22 par M. ALINAT Kévin en qualité de dirigeant(e), pour l'organisme OBJECTIF GARDEN dont l'établissement principal est situé 39, chemin Mas COT 66240 SAINT-ESTEVE et enregistré sous le N° SAP 894 574 490 pour les activités suivantes :

- Petits travaux de jardinage (modePrestataire)
- Travaux de petit bricolage (modePrestataire)

Toute modification concernant les activités exercées devra faire l'objet d'une déclaration modificative préalable.

Direction Départementale de l'Emploi, du Travail et des Solidarités  
76 bd Aristide Briand – 66026 PERPIGNAN CEDEX  
Tél : 04 11 64 39 00



Sous réserve d'être exercées à titre exclusif (ou sous réserve d'une comptabilité séparée pour les personnes morales dispensées de cette condition), ces activités ouvrent droit au bénéfice des dispositions des articles L. 7233-2 du code du travail et L.241-10 du code de la sécurité sociale dans les conditions prévues par ces articles.

Les effets de la déclaration courent à compter du jour du dépôt de la déclaration sous réserve des dispositions de l'article R.7232-18 du code du travail.

Toutefois, en application des articles L.7232-1 et R.7232-1 à R.7232-15, les activités nécessitant un agrément (l de l'article D.7231-1 du code du travail) n'ouvrent droit à ces dispositions que si la structure a préalablement obtenu l'agrément ou le renouvellement de cet agrément dans le ou les département(s) d'exercice de ses activités.

De même, en application de l'article D.312-6-2 du code de l'action sociale et des familles, les activités nécessitant une autorisation n'ouvrent droit à ces dispositions que si l'organisme a préalablement obtenu l'autorisation ou le renouvellement de cette autorisation.

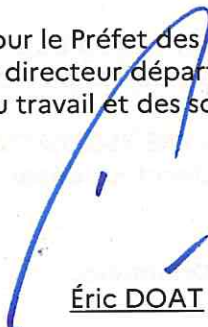
Le présent récépissé n'est pas limité dans le temps.

L'enregistrement de la déclaration peut être retiré dans les conditions fixées aux articles R.7232-20 à R.7232-22 du code du travail.

Le présent récépissé sera publié au recueil des actes administratifs de la préfecture.

Fait à Perpignan, le 12 décembre 2022

Pour le Préfet des P-O, et par délégation,  
le directeur départemental de l'emploi,  
du travail et des solidarités,

  
Éric DOAT

*La présente décision peut, à compter de sa publication, faire l'objet d'un recours gracieux auprès de la DDETS - direction départementale de l'emploi, du travail et des solidarités des Pyrénées-Orientales ou d'un recours hiérarchique adressé au ministre chargé de l'économie - Direction générale des entreprises - sous-direction des services marchands, 6, rue Louise Weiss, 75703 Paris cedex13. Elle peut également faire l'objet d'un recours contentieux dans un délai de deux mois à compter de sa publication auprès du Tribunal Administratif de MONTPELLIER 6 rue Pitot CS99002 - 34063 MONTPELLIER CEDEX 2. Le tribunal administratif peut être saisi par l'application informatique « Télérecours citoyen » accessible sur le site internet [www.telerecours.fr](http://www.telerecours.fr). En cas de rejet du recours gracieux ou hiérarchique ou en l'absence de réponse à ce recours (rejet implicite), un recours contentieux devant le tribunal administratif peut également être formé contre la décision initiale dans un délai de deux mois à compter de ce rejet.*



**PRÉFET  
DES PYRÉNÉES-  
ORIENTALES**

*Liberté  
Égalité  
Fraternité*

**Direction Départementale des Territoires et de la Mer**  
Service de l'eau et des risques  
Unité police de l'eau et des milieux aquatiques

**ARRÊTÉ PRÉFECTORAL n° DDTM/SER/2022342-0003** du **8 - DEC. 2022**  
portant déclaration d'intérêt général et autorisation environnementale, au  
titre du Code de l'environnement, avec autorisation de défrichement, au  
titre du Code forestier, pour les travaux d'enlèvements de déchets  
ménagères enfouis sur les berges du Tech à Céret

-----  
Le préfet des Pyrénées-Orientales,

**VU** le Code de l'environnement ;

**VU** le Code général des collectivités territoriales ;

**VU** le Code des relations entre le public et l'administration ;

**VU** le Code rural et de la pêche maritime ;

**VU** le Code forestier, notamment les articles L.214-13, L.214-14, L.341-1 à L.341-10, L.363-1, R.214-30 et R.214-31 ;

**VU** la loi du 29 décembre 1892 relative aux dommages causés à la propriété privée par l'exécution des travaux publics ;

**VU** le plan de gestion des risques d'inondations (PGRI) du bassin Rhône-Méditerranée approuvé le 21 mars 2022 par le préfet coordonnateur du bassin Rhône-Méditerranée ;

**VU** le Schéma Directeur d'Aménagement et de Gestion des Eaux (SDAGE) du bassin Rhône-Méditerranée approuvé le 21 mars 2022 par le préfet coordonnateur du bassin Rhône-Méditerranée ;

**VU** le Schéma d'Aménagement et de Gestion de l'Eau (SAGE) des nappes de la plaine du Roussillon, arrêté le 3 avril 2020 par le Préfet des Pyrénées-Orientales et la Préfète de l'Aude ;

**VU** le Schéma d'Aménagement et de Gestion de l'Eau (SAGE) Tech-Albères, arrêté le 29 décembre 2017 par le Préfet des Pyrénées-Orientales ;

**VU** l'instruction technique DGPE/SDFCB/2017-712 du 29 août 2017 relative aux règles applicables en matière de défrichement suite à la loi d'avenir pour l'agriculture, l'alimentation et la forêt du 13 octobre 2014 ;

**VU** l'arrêté du 31 mai 2021 fixant le contenu des registres déchets, terres excavées et sédiments mentionnés aux articles R.541-43 et R.541-43-1 du Code de l'environnement ;

**VU** le décret du 20 juillet 2022 portant nomination de M. Rodrigue FURCY Préfet des Pyrénées-Orientales ;

**VU** l'arrêté préfectoral n° PREF/SCPPAT/2022235-0021 du 23 août 2022 portant délégation de signature à Monsieur Cyril VANROYE, Directeur départemental des territoires et de la mer des Pyrénées-Orientales ;

**VU** la décision du 23 août 2022 de Monsieur Cyril VANROYE, Directeur départemental des territoires et de la mer des Pyrénées-Orientales, portant subdélégation de signature ;

**VU** le dossier de demande de déclaration d'intérêt général avec autorisation environnementale au titre de la loi sur l'eau et demande d'autorisation de défrichement d'une surface de 0,3273 ha de bois, déposé le 25 novembre 2021 au guichet unique de la Police de l'eau, par la communauté de communes du Vallespir, enregistré sous le n°0100001001, complété le 25 mai 2022 et déclaré régulier le 10 juin 2022 ;

**VU** l'avis en date du 19 mai 2022 de l'Autorité Environnementale confirmant que les travaux objet de la demande susvisée ne sont pas soumis à évaluation environnementale ;

**VU** la décision de M. le Président du Tribunal Administratif de Montpellier n°E22000084/34 en date du 28 juin 2022, désignant M. Jacques ZOCCHETTO Officier de carrière retraité, en qualité de commissaire enquêteur ;

**VU** les conclusions de l'enquête publique qui s'est tenue sur le territoire de la commune de Céret du 16 août 2022 au 30 août 2022 inclus, ainsi que le rapport et les conclusions du commissaire enquêteur indiquant son avis favorable à la réalisation du projet ;

**VU** les avis de la communauté de communes du Vallespir du 22 novembre 2022 et du 2 décembre 2022, sur le projet d'arrêté transmis le 15 novembre 2022 par le service en charge de la police de l'eau de la Direction départementale des territoires et de la mer (DDTM) des Pyrénées-Orientales ;

**Considérant** que les travaux projetés consistent à évacuer les déchets enfouis sous les berges du Tech à Céret et à reconstituer une berge naturelle dans la continuité de l'existant ;

**Considérant** qu'il ressort du Code de l'environnement que la demande de déclaration d'intérêt général et de demande d'autorisation environnementale avec autorisation de défrichement ci-dessus mentionnée a fait l'objet d'une enquête publique ;

**Considérant** que le commissaire enquêteur a émis un avis favorable sans réserve ni recommandation à la demande d'intérêt général avec autorisation environnementale et autorisation de défrichement ;

**Considérant** que le projet est conforme aux règles et est compatible aux dispositions du schéma d'aménagement et de gestion des eaux (SAGE) des nappes plio-quaternaires de la plaine du Roussillon ;

**Considérant** que le projet est conforme aux règles et est compatible aux dispositions du schéma d'aménagement et de gestion des eaux (SAGE) Tech-Albères ;

**Considérant** que les 0,3273 ha de bois ne répondent à aucun des motifs de refus d'autorisation de défrichement prévus par l'article L.341-5 du Code forestier ;

**Considérant** que toute autorisation de défrichement soumise à autorisation doit être subordonnée à une ou plusieurs des conditions énumérées par l'article L.341-6 du Code forestier ;

**Considérant** que les enjeux écologiques, économiques et sociaux des terrains objet de la demande d'autorisation de défricher justifient de fixer un coefficient multiplicateur de 2 au titre de la compensation tel que prévu au 1°) de l'article L.341-5 du Code forestier ;

**Considérant** que la communauté de communes du Vallespir ne prévoit pas de demander de participation financière aux riverains et qu'aucune expropriation n'est envisagée ;

**Considérant** en conséquence, que les travaux, objet de la présente demande, revêtent un caractère d'intérêt général ;

**SUR** proposition du Directeur départemental des territoires et de la mer des Pyrénées-Orientales ;

## **ARRÊTE :**

### **Article 1 : Bénéficiaire**

La communauté de communes du Vallespir, sis 2 avenue du Vallespir à Céret (66400), représentée par son Président Monsieur Michel COSTE est le bénéficiaire du présent arrêté encadrant la réalisation des travaux d'enlèvement de déchets ménagers enfouis sous les berges du Tech à Céret et est désignée dans ce qui suit comme le bénéficiaire.

### **Article 2 : Objet de l'autorisation et de la déclaration d'intérêt général**

Les travaux d'enlèvement de déchets ménagers enfouis sous les berges du Tech à Céret sont déclarés d'intérêt général au titre de l'article L.211-7 du Code de l'environnement.

La présente autorisation environnementale tient lieu, au titre des articles L.181-1 et L.181-2 du Code de l'environnement :

- d'autorisation au titre de la Loi sur l'eau en application de l'article L.214-3 du Code de l'environnement ;
- d'autorisation de défrichement d'une surface de 0,3273 ha en application des articles L.341-1 et suivants du Code forestier.

### Article 3 : Définition des travaux

Les opérations sont exécutées conformément au dossier présenté par le bénéficiaire le 25 novembre 2021, complété le 25 mai 2022, et dans les conditions fixées dans le présent arrêté.

Les ouvrages constitutifs à ce projet rentrent dans la nomenclature des opérations soumises à déclaration au titre de l'article L.214-3 du Code de l'environnement. Les rubriques définies au tableau annexé à l'article R.214-1 du Code de l'environnement concernées sont les suivantes :

Rubrique	Intitulé	Régime	Arrêté de prescriptions générales correspondant
1.2.1.0	<p>A l'exception des prélèvements faisant l'objet d'une convention avec l'attributaire du débit affecté prévu par l'article L.214-9, prélèvements et installations et ouvrages permettant le prélèvement, y compris par dérivation, dans un cours d'eau, dans sa nappe d'accompagnement ou dans un plan d'eau ou canal alimenté par ce cours d'eau ou cette nappe :</p> <p>1° D'une capacité totale maximale <math>\geq</math> à 1 000 m<sup>3</sup>/heure ou à 5 % du débit du cours d'eau ou, à défaut, du débit global d'alimentation du canal ou du plan d'eau (A)</p> <p>2° D'une capacité totale maximale comprise entre 400 et 1 000 m<sup>3</sup>/heure ou entre 2 et 5 % du débit du cours d'eau ou, à défaut, du débit global d'alimentation du canal ou du plan d'eau (D)</p>	Déclaration	<p>Arrêté du 11 septembre 2003 portant application du décret n° 96-102 du 2 février 1996 (NOR : DEVE0320172A)</p>
2.2.1.0	<p>Rejet dans les eaux douces superficielles susceptible de modifier le régime des eaux, à l'exclusion des rejets mentionnés à la rubrique 2.1.5.0 ainsi que des rejets des ouvrages mentionnés à la rubrique 2.1.1.0, la capacité totale de rejet de l'ouvrage étant <math>&gt;</math> à 2 000 m<sup>3</sup>/j ou à 5 % du débit moyen interannuel du cours d'eau</p>	Déclaration	
3.1.2.0	<p>Installations, ouvrages, travaux ou activités conduisant à modifier le profil en long ou le profil en travers du lit mineur d'un cours d'eau, à l'exclusion de</p>	Autorisation	<p>Arrêté du 28 novembre 2007</p>

Rubrique	Intitulé	Régime	Arrêté de prescriptions générales correspondant
	ceux visés à la rubrique 3.1.4.0, ou conduisant à la dérivation d'un cours d'eau : 1° Sur une longueur de cours d'eau $\geq$ à 100m (A) 2° Sur une longueur de cours d'eau $<$ 100m (D)		
3.1.4.0	Consolidation ou protection des berges, à l'exclusion des canaux artificiels, par des techniques autres que végétales vivantes : 1° Sur une longueur $\geq$ à 200 m (A) 2° Sur une longueur $\geq$ à 20 m mais $<$ à 200 m (D)	Déclaration	Arrêté du 13 février 2002 modifié par l'arrêté du 27 juillet 2006
3.1.5.0	Installations, ouvrages, travaux ou activités, dans le lit mineur d'un cours d'eau, étant de nature à détruire les frayères, les zones de croissance ou les zones d'alimentation de la faune piscicole, des crustacés et des batraciens, ou dans le lit majeur d'un cours d'eau, étant de nature à détruire les frayères de brochet : 1° Destruction de plus de 200 m <sup>2</sup> de frayères (A) 2° Dans les autres cas (D)	Autorisation	Arrêté du 30 septembre 2014
3.2.1.0	Entretien de cours d'eau ou de canaux, à l'exclusion de l'entretien visé à l'article L.215-14 réalisé par le propriétaire riverain, des dragages visés à la rubrique 4.1.3.0 et de l'entretien des ouvrages visés à la rubrique 2.1.5.0, le volume des sédiments extraits étant au cours d'une année : 1° $>$ à 2 000 m <sup>3</sup> (A) 2° $\leq$ à 2 000 m <sup>3</sup> dont la teneur des sédiments extraits est $\geq$ au niveau de référence S1 (A) 3° $\leq$ à 2 000 m <sup>3</sup> dont la teneur des sédiments extraits est $<$ au niveau de référence S1 (D)	Autorisation	Arrêté du 30 mai 2008
3.2.2.0	Installations, ouvrages, remblais dans le lit majeur d'un cours d'eau : 1° Surface soustraite $\geq$ à 10 000 m <sup>2</sup> (A) 2° Surface soustraite $\geq$ à 400 m <sup>2</sup> et $<$ à 10 000 m <sup>2</sup> (D)	Déclaration	Arrêté du 13 février 2002

Les travaux se dérouleront comme indiqué ci-après.

#### Travaux préparatoires :

Installation d'une base de vie sur le site de l'ancienne décharge au Nord du site. La base de vie sera raccordée à l'électricité et aux réseaux disponibles à proximité immédiate. Les installations de chantier comprendront un vestiaire, des sanitaires, un bureau et une salle de réunion chauffée et climatisée, ainsi que l'ensemble des dispositions vis-à-vis de la législation du travail. Un pont à bascule permettant le suivi des quantités de déchets évacuées en filière y sera installé provisoirement. Des panneaux d'interdiction d'accès du chantier au public seront également mis en place.

- Préparation des zones de stockage et de tri sur 1 500 m<sup>2</sup> environ : débroussaillage des emprises, décapage et mise en dépôt provisoire de la terre végétale, évacuation des végétaux vers une filière de traitement agréée. La plateforme de criblage sera implantée sur la zone de tri. La superficie nécessaire à cette opération est de l'ordre de 800 m<sup>2</sup>.
- Gestion de l'enrochement : Environ 70 ml de linéaire d'enrochements ont été mis en place pour protéger la berge de l'érosion. Ces enrochements seront retirés et évacués pour réemploi.

#### Travaux de reprise :

- Phase 1 : décapage des terres végétales sur 30 à 40 cm au droit de la zone de travaux et mise en dépôt provisoire pour réemploi ;
- Phase 2 : terrassement et transfert du mélange terre déchets vers la zone de criblage ;
- Phase 3 : criblage des matériaux afin de séparer la matrice terre de la matrice déchets. ;
- Phase 4 : Stockage des terres et évacuation des déchets en filière Installations de Stockage de Déchets Non Dangereux (ISDND) après pesage sur le pont à bascule ;
- Phase 5 : Réaménagement du site avec une reconstitution de la berge (homogénéisation du profil entre l'amont et l'aval) à l'aide des terres récupérées et de matériaux d'apport et une végétalisation du toit de la berge permettant de reconstituer un corridor végétal.

La durée prévisionnelle des travaux est de un an.

#### **Article 4 : Rappel des principales mesures prévues en phase travaux**

Le suivi de chantier sera réalisé par un ingénieur travaux qui contrôlera le déroulé des travaux, de manière hebdomadaire, pendant toute la durée du chantier. Conformément à l'article 15 de l'arrêté du 30 septembre 2014 fixant les prescriptions techniques générales applicables aux installations, ouvrages, travaux et activités soumis à autorisation ou à déclaration en application des articles L.214-1 à L.214-3 du code de l'environnement et relevant de la rubrique 3.1.5.0 de la nomenclature annexée à l'article R.214-1 du code de l'environnement, des comptes-rendus de chantier seront tenus à la disposition du service chargé de la police de l'eau.

Conformément à l'article 14 de l'arrêté du 30 septembre 2014, un an après la fin des travaux, un rapport évaluant les éventuels écarts entre les impacts mentionnés dans l'étude d'incidences initiale et ceux imputables aux travaux observés sur le site devra être fourni au service chargé de la police de l'eau.

Des analyses des matériaux prélevés seront réalisés, elles comprendront :

- des analyses dites « test Installation de Stockage de Déchets Inertes (ISDI) » sur sols pour vérifier leur conformité réglementaire et leur lixiviation ;
- des analyses de déchets pour vérifier leur acceptation en Installation de Stockage de Déchets Non Dangereux (ISDND).

En cas de crue prévisionnelle, il est prévu de procéder à l'évacuation complète et immédiate des hommes, matériels et engins de chantier de manière à ce qu'ils soient protégés de toute inondation.

En cas de crue d'incident ou d'accident lors des travaux sur site, il est prévu :

- d'assurer la sécurité des personnels ;
- de prévenir immédiatement le responsable de la logistique et, si nécessaire, le service en charge de la police de l'eau ;
- de réaliser un nettoyage de la zone accidentelle dans les plus brefs délais et, si nécessaire, procéder à l'évacuation des matériels concernés.

## **Article 5 : Prescriptions spécifiques**

Le bénéficiaire prend toutes les dispositions nécessaires dans la conception, l'aménagement, l'entretien et l'exploitation du chantier et notamment de la plateforme de criblage et de transit des déchets pour :

- limiter le prélèvement et la consommation d'eau ;
- limiter les émissions de polluants dans l'environnement ;
- respecter les valeurs limites d'émissions pour les substances polluantes définies dans le présent arrêté ;
- la gestion des effluents et déchets en fonction de leurs caractéristiques, ainsi que la réduction des quantités rejetées ;
- prévenir en toutes circonstances, l'émission, la dissémination ou le déversement, chroniques ou accidentels, directs ou indirects, de matières ou substances qui peuvent présenter des dangers ou inconvénients pour la commodité de voisinage, pour la santé, la sécurité et la salubrité publiques, pour l'agriculture, pour la protection de la nature, de l'environnement et des paysages, pour l'utilisation rationnelle de l'énergie ainsi que pour la conservation des sites et des monuments ainsi que des éléments du patrimoine archéologique.

### **5.1 Mesures préalables :**

Les propriétaires des parcelles concernées sont informés par courrier au moins quinze (15) jours avant le démarrage des travaux. L'autorisation de revaloriser les bois issus des abattages, lorsque cela est possible, leur est alors demandée.

#### **5.1.1 Aspect environnemental**

Le bénéficiaire désigne un écologue comme coordonnateur environnement en charge le suivi environnemental du chantier. Avant le démarrage des travaux, l'écologue désigné réalise



l'état des lieux environnemental du site et assure le balisage des zones à enjeux. L'état des lieux permet de détecter la présence éventuelle d'espèces protégées ou d'espèces invasives sur le site. Le balisage sera visible et permettra la mise en défens durable des zones sensibles éventuelles.

Avant intervention sur site, chaque entreprise est sensibilisée par l'écologue à la présence potentielle de l'Émyde lépreuse dans l'emprise du chantier. Le service en charge de la police de l'eau à la Direction départementale des territoires et de la mer (DDTM) est informé de ces échanges.

#### 5.1.2 Organisation générale du chantier

Une réunion préalable à l'ouverture du chantier est prévue par le bénéficiaire en présence de l'écologue et des entreprises mandatées pour la réalisation du chantier. Le bénéficiaire fixe la date de la réunion à sa convenance. Le service en charge de la police de l'eau à la DDTM, le service départemental de l'Office français de la biodiversité (OFB), l'unité inter-départementale de la DREAL Occitanie, la fédération des Pyrénées-Orientales pour la pêche et la protection du milieu aquatique et le syndicat mixte de gestion et d'aménagement Tech-Albères sont invités à cette réunion, au moins une semaine avant la date prévue. Les documents devant être présentés sont joints à l'invitation. Les services ou organismes ne pouvant participer font parvenir leurs observations par écrit sans qu'il ne leur soit possible de faire déplacer la réunion.

Lors de cette réunion le bénéficiaire présente notamment un document définissant la gestion du chantier. Ce document comporte notamment :

- le planning actualisé du chantier avec la liste des entreprises devant intervenir sur site ;
- le plan définitif du chantier (base de vie, atelier de criblage, pistes provisoires, accès au cours d'eau, dispositif isolant la zone de travail du reste du cours d'eau...);
- le dispositif mis en place pendant toute la durée des travaux, en cas de vigilance météorologique ([www.meteo.fr](http://www.meteo.fr)) ou de vigilance crues (<http://www.vigicrues.gouv.fr/>), pour garantir la mise en sécurité du chantier (évacuation du personnel, déplacement du matériel et des engins hors zone inondable). Dans ce cadre une capacité d'intervention rapide de jour ou de nuit doit être garantie afin d'assurer le repliement des installations du chantier en toutes circonstances.
- le dispositif mis en place pendant toute la durée des travaux pour contrôler les matériaux excavés, séparer la matrice terreuse des déchets, déterminer la filière de traitement et d'évacuation adéquate et prévenir tout risque de pollution. Dans ce cadre, la problématique des micro-plastiques peut être examinée et une étape de filtration pour limiter la quantité de micro-déchets présents dans la matrice terreuse réutilisable peut être proposée.

Ce document est actualisé autant que de besoin pendant toute la durée du chantier et transmis au service en charge de la police de l'eau de la DDTM.

#### 5.2 Installations de chantier :

Les installations de chantier, les aires de stockage des produits (carburants, huiles, matières dangereuse, ...), de stationnement de ravitaillement et d'entretien des engins sont définies en dehors du lit mineur du Tech.

#### 5.2.1 Sécurité des tiers

Les personnes étrangères à l'opération n'ont pas libre accès aux installations de chantier, à la plateforme de criblage et de transit des déchets. A cette fin l'accès est interdit par tous moyens utiles tels : qu'une clôture, des barrières de chantier, des merlons, des blocs de roche, des panneaux, etc. Le bénéficiaire prend les dispositions nécessaires au contrôle des accès.

#### 5.2.2 Stockage de produits susceptible de générer une pollution

Tout stockage d'un liquide susceptible de créer une pollution des eaux ou des sols est associé à une capacité de rétention dont le volume est au moins égal à la plus grande des deux valeurs suivantes :

- . 100 % de la capacité du plus grand réservoir ;
- . 50 % de la capacité des réservoirs associés.

Lorsque le stockage est constitué exclusivement en récipients de capacité inférieure ou égale à 250 litres, la capacité de rétention peut être réduite à 20 % de la capacité totale des fûts associés sans être inférieure à 1 000 litres ou à la capacité totale lorsqu'elle est inférieure à 1 000 litres. Les capacités de rétention sont maintenues vides en toutes circonstances. En particulier, les capacités de rétentions extérieures non protégées des eaux météoriques sont vidées de ces eaux dans les meilleurs délais, afin de garantir, en permanence, la disponibilité de leur volume maximal.

Le ravitaillement des engins de chantier est réalisé à bonne distance du cours d'eau du Tech. En l'absence, d'une dalle étanche munie d'une rétention, prévue à cet effet, le ravitaillement des engins de chantier est réalisé bord à bord, à l'aide d'un camion citerne équipé d'un pistolet anti-retour et au-dessus d'un bac de rétention mobile.

La plateforme de criblage et de transit des déchets dispose de réserves suffisantes de produits ou matières consommables utilisés de manière courante ou occasionnelle pour assurer la protection de l'environnement tels que produits de neutralisation, liquides inhibiteurs, produits absorbants...

#### 5.2.3 Gestion des eaux pluviales

Les eaux pluviales extérieures susceptibles d'atteindre la base vie, l'emprise de la plateforme de criblage et de transit des déchets sont déviées par un fossé entourant le site. Ce fossé est entretenu. En particulier, il est nettoyé d'éventuels déchets envolés des zones de transit et criblage des déchets. La circulation des engins de chantier et camion de transport des déchets ne pollue pas les eaux de ces fossés. Ces eaux pluviales non polluées peuvent être directement infiltrées dans le sol ou rejetées au milieu naturel.

Les eaux pluviales susceptibles d'être polluées par des hydrocarbures sont celles ayant ruisselées sur des voies de circulation revêtues, aires de stationnement, de chargement et de

déchargement ou autres surfaces imperméables. Ces eaux sont collectées. Elles ne peuvent être rejetées au milieu naturel que sous réserve du respect des valeurs limites d'émission fixées ci-dessous. Leur rejet est étalé dans le temps, par tout dispositif approprié, en tant que de besoin en vue de respecter ces valeurs limites d'émission.

Les eaux pluviales susceptibles d'être polluées par des hydrocarbures rejetées au milieu naturel respectent les valeurs limites de concentration suivantes :

Paramètre	Valeur limite d'émission
Matières en suspension totales (MEST)	35 mg/l
Demande chimique en oxygène (DCO) sur effluent non décanté	125 mg/l
Hydrocarbures totaux	10 mg/l

#### 5.2.4 Propreté

Le nettoyage des engins et du matériel dans le cours d'eau est strictement interdit.

Les engins utilisés sont exempts de toute fuite d'huile, d'hydrocarbures et autres substances nocives et leur utilisation limitée au strict nécessaire.

Les véhicules sortant de la plateforme de criblage et de transit des déchets n'entraînent pas de dépôt de poussière, de boue ou de déchets sur les voies de circulation publiques, et en particulier sur la route départementale 115. Dans cet objectif et en vue de limiter la dissémination des plantes invasives, ils sont impérativement nettoyés avant et après les accès à la zone de travaux.

Les poussières, boues ou déchets déversés sur les voies de circulations publiques, malgré la mise en œuvre des mesures décrites dans le présent arrêté, sont nettoyés.

### **5.3 Mesures particulières en phase travaux :**

La traversée du cours d'eau par les engins est strictement interdite. Afin de respecter la période de fraie des poissons, la période de non-intervention s'étend du 1<sup>er</sup> avril au 31 mai. Durant cette période les interventions en lit mouillé sont interdites mais les travaux sur les berges restent possibles et sont réalisés suivant les prescriptions du présent arrêté.

#### 5.3.1 Matières en suspension (MES) et protection du chantier :

Durant les travaux, la mise en suspension de matières dans le cours d'eau peut être provoquée par le nettoyage des berges ou la circulation d'engins dans le lit mouillé ou le lessivage des voies d'accès. Cela peut entraîner le colmatage des fonds du cours d'eau, des branchies des espèces aquatiques et diminuer la luminosité. La circulation d'engins est aussi susceptible de détruire des espèces aquatiques.

Afin de limiter ces risques les circulations d'engins de chantier dans le lit mouillé sont limitées au strict minimum et dans le respect de la période précitée. Les travaux sont réalisés en utilisant préférentiellement les berges, les atterrissements ou les parties de lit exondées.

Le linéaire de berge impacté par les travaux est protégé par un dispositif de type batardeau, constitué de matériaux inertes vis-à-vis de la qualité des eaux, isolant la berge et la zone d'évolution des engins du reste du cours d'eau. Ce dispositif vise le double objectif d'empêcher la faune aquatique de pénétrer dans la zone de travaux et d'assurer la décantation et le filtrage des eaux vers l'aval afin de limiter le taux de MES. Immédiatement avant sa mise en place une pêche électrique de sauvegarde est réalisée sur le linéaire de cours d'eau concerné.

Le taux de MES satisfaisant pour le bon état du milieu aquatique doit être inférieur à 50 mg/l. Des contrôles réguliers doivent être réalisés à l'aval du dispositif précité, les travaux doivent cesser dès lors que cette valeur est dépassée. Des contrôles inopinés de turbidité peuvent être réalisés lors des phases de chantiers par le service en charge de la police de l'eau de la DDTM et l'OFB.

### 5.3.2 Emyde lépreuse

En cas de rencontre avec un sujet d'Emyde lépreuse sur l'emprise des travaux, l'entreprise prévient immédiatement le bénéficiaire qui contacte sans délai le responsable du plan national d'actions (PNA) en faveur de l'Emyde lépreuse, M. Lionel COURMONT du conservatoire des espaces naturels d'Occitanie (Tél : 06 29 98 66 56 – courriel : lionel.courmont@cen-occitanie.org) et qui informe le service en charge de la police de l'eau de la DDTM.

### 5.3.3 Espèces invasives :

Durant les travaux, toutes les mesures sont prises afin de limiter la propagation des espèces invasives et notamment la canne de Provence et le robinier faux acacia.

Les engins de chantier sont nettoyés minutieusement avant et après chaque chantier. Est interdit, le déplacement sur d'autres sites, de terre issue de sols infestés par les graines, les racines ou les rhizomes ; ainsi que le transport sans précaution de branches porteuses de graines en particulier lors des trajets afin de ne pas créer de semis involontaire. Des barrages filtrants peuvent être mis en place afin de limiter la dispersion de fragments de plantes et de graines. Le brûlage est interdit.

Le bénéficiaire adapte, pour chacune des espèces citées ci-dessus, la méthodologie des moyens mis en œuvre pour lutter contre leurs propagations (période d'intervention, arrachage, coupe, encerclage, bâchage opaque, broyage, évacuation). Il informe le service en charge de la police de l'eau de la DDTM et l'OFB de la présence d'espèces exotiques envahissantes nouvelles, différentes de celles nommées ci-dessus.

### 5.3.4 Rabattement de nappe et rejet :

Dans l'éventualité où l'extraction des déchets oblige à rabattre la nappe par pompage et rejet dans le cours d'eau, les incidences du dispositif doivent être calculées et maîtrisées et toutes les dispositions sont prises pour éviter toute aggravation du risque d'inondation sur le

site ou en aval immédiat. Si les travaux nécessitent la mise en place d'un batardeau étanche en lit mineur, il doit être constitué de matériaux inertes vis-à-vis de la qualité des eaux.

Le rejet du pompage ne se fait pas directement dans le cours d'eau mais après passage dans un dispositif de filtrage permettant de limiter le taux de MES à la valeur évoquée ci-avant.

#### 5.3.5 Prévention et limitation des émissions de poussières et envols de déchets

Le bénéficiaire prend les dispositions suivantes pour prévenir et limiter les envols de poussières :

- la vitesse des engins de chantier sur les pistes non revêtues est limitée ;
- en tant que de besoin, les pistes non revêtues et les stockages de terre sont arrosés sous réserve du respect des mesures de restriction des usages de l'eau en vigueur lors de l'exécution des travaux ;
- les bennes des camions sortant de la plateforme de criblage et de transit sont bâchées ou munies de filets pour limiter le risque d'envol de déchets ;
- le cribleur utilisé pour la séparation des déchets du mélange terres déchets est muni d'un dispositif d'aspersion. Ce dispositif est a minima utilisé par temps sec et ou venteux.

#### 5.3.6 Gestion et stockage des déchets excavés

Les déchets extraits du criblage du mélange terres déchets issu du chantier des berges du Tech sont entreposés dans des bennes, dans l'attente de leur expédition dans une installation autorisée à les traiter. Ces déchets ne sont en aucun cas entreposés à même le sol de la plateforme de criblage et de transit des déchets ou au gré des vents.

Les bennes d'entreposage des déchets sont munies de filets pour éviter les envols de déchets. Le personnel en charge de la plateforme de criblage et de transit de déchets contrôle régulièrement que les filets sont utilisés correctement : après chaque nouvel apport de déchets dans les bennes, les filets sont remis en place de manière à recouvrir l'intégralité des déchets présents dans les bennes.

Afin de prévenir la formation de lixiviats pouvant finir dans le sol, lorsque des déchets sont présents dans les bennes, celles-ci sont recouvertes à l'aide d'une bâche étanche, par temps de pluie et à la fin de chaque journée de travail.

Le bénéficiaire tient à jour un registre des déchets évacués vers des installations de traitement autorisées. Ce registre contient l'ensemble des éléments prévus dans l'arrêté du 31 mai 2021, susvisé. Il est tenu à jour, conservé sur le site et tenu à la disposition du service en charge de la police de l'eau de la DDTM.

#### 5.3.7 Remise en état du site :

A la fin des travaux le plus grand soin est apporté à l'effacement complet et à la fermeture des pistes de chantiers. Les enrochements provisoires restant sont évacués.

Le bénéficiaire transmet, au service de la DDTM en charge de la police de l'eau un relevé des travaux réalisés comprenant notamment les profils de la berge reconstituée, sous la forme d'un exemplaire papier et d'une version informatique.

#### **Article 6 : Parcelles concernées par la déclaration d'intérêt général**

Les travaux font l'objet d'une déclaration d'intérêt général sur les parcelles privées du territoire de la commune de Céret listées ci-dessous :

Référence cadastrale	Propriétaire
Section AP n°54	M. Christian JEAN-PIERRE (nue-propriété) Mme FERRES (usufruit)
Section AP n° 28 et 45	Consorts GUILLOU-ARNAUDIES (nue-propriété) M. Michel ARNAUDIES (usufruit)
Section AP n°56	M. Joël ALBERT

Le bénéficiaire informe les propriétaires au moins 15 jours avant le démarrage des travaux. Il intervient sur ces terrains privés sans contrepartie financière des riverains, ni expropriation.

#### **Article 7 : Parcelles concernées par l'autorisation de défrichement**

Le bénéficiaire est autorisé à défricher une surface de 0,3273 ha, conformément au plan déposé dans la demande, concernant des parcelles sur la commune de Céret dont les références cadastrales sont listées ci-dessous :

Référence cadastrale	Surface de la parcelle (ha)	Surface à défricher (ha)
Section AP n°28	0,1246	0,0657
Section AP n°44	0,0745	0,0688
Section AP n°45	0,0855	0,0855
Section AP n°56	0,0248	0,0248
Cadastré lit du Tech		0,0825
<b>Total</b>		<b>0,3273 ha</b>

#### **Article 8 : Mesures compensatoires au défrichement**

En application de l'article L.341-6 du Code Forestier, et conformément à l'annexe 1 de l'arrêté préfectoral du 16 janvier 2020 établissant la liste et la nature des travaux de compensation, l'autorisation de défrichement est subordonnée à la mise en œuvre d'une des mesures compensatoires suivantes :

- la réalisation sur d'autres terrains, de travaux de reboisement pour une surface correspondant à la surface à défricher multipliée par un coefficient de 2, en raison des enjeux du site, soit 6 546 m<sup>2</sup> ;
- la réalisation de travaux d'amélioration sylvicole pour un montant minimal de 2 618 € ;
- l'acquittement d'une de ces obligations en versant au fonds stratégique de la forêt et du bois, la somme de 2 618 €.

### **Article 9 : Durée de l'autorisation**

Les travaux sont réalisés sur une période de trois (3) ans à compter de la date de notification du présent arrêté, renouvelable une fois sur demande auprès du service en charge de la police de l'eau.

Dans le cas où les travaux ne sont pas réalisés dans le délai précité, le bénéficiaire adresse au moins six (6) mois avant cette date, à la Direction départementale des territoires et de la mer, une demande de prorogation de durée pour l'achèvement des travaux restant à réaliser. Le Préfet statue par arrêté préfectoral dans un délai de trois (3) mois à compter de la demande de prorogation.

### **Article 10 : Déclaration des incidents ou accidents**

En application des articles R.214-46 et suivants et L.211-5 du Code de l'environnement, le bénéficiaire est tenu d'informer le Préfet, dès qu'il en a connaissance, des accidents ou incidents intéressant les installations, ouvrages, travaux ou activités faisant l'objet du présent arrêté, qui sont de nature à porter atteinte au milieu aquatique et aux intérêts mentionnés à l'article L.211-1 du Code de l'environnement.

En cas de pollution accidentelle entraînant un déversement de polluant dans le cours d'eau, les services suivants doivent être prévenus :

- la délégation départementale des Pyrénées-Orientales de l'Agence régionale de santé, par téléphone au 04 68 81 78 00 ;
- le service en charge de la police de l'eau et des milieux aquatiques à la Direction départementale des territoires et de la mer des Pyrénées-Orientales, par téléphone au 04 68 38 10 91 ;
- le service départemental des Pyrénées-Orientales de l'Office français de la biodiversité, par téléphone au 04 68 67 41 65.

Sans préjudice des mesures susceptibles d'être prescrites par le Préfet, le bénéficiaire est tenu de prendre ou faire prendre les dispositions nécessaires pour mettre fin aux causes de l'incident ou accident, pour évaluer ses conséquences et y remédier.

Le bénéficiaire est responsable des accidents ou dommages imputables à l'utilisation de l'ouvrage ou de l'installation, à la réalisation des travaux ou à l'aménagement en résultant ou à l'exercice de l'activité.

### **Article 11 : Accès aux installations et contrôles**

Le bénéficiaire est tenu de laisser accès aux chantiers en cours aux agents chargés du contrôle dans les conditions prévues par le Code de l'environnement.

Les conditions d'accès des agents de contrôle au chantier, qui sera fermé au public, seront fixées au démarrage des travaux avec le bénéficiaire et les entreprises mandatées, de

manière à garantir la sécurité de chacun et garantir en toute sécurité et en tout temps l'accès aux agents habilités à la recherche et la constatation des infractions au Code de l'environnement, ainsi qu'aux agents chargés de l'entretien, sans préjudice des servitudes pouvant découler des autres réglementations en vigueur.

#### **Article 12 : Droit des tiers**

Les droits des tiers sont et demeurent expressément réservés.

#### **Article 13 : Autres réglementations**

Le présent arrêté ne dispense en aucun cas le bénéficiaire de faire les déclarations ou d'obtenir les autorisations requises par d'autres réglementations.

#### **Article 14 : Publicité**

Le présent arrêté est publié au recueil des actes administratifs de la préfecture des Pyrénées-Orientales, il fera l'objet d'un affichage en mairie de Céret pendant une durée minimale d'un (1) mois.

Il sera communiqué au président de la commission locale de l'eau du SAGE des nappes de la plaine du Roussillon, au président de la commission locale de l'eau du SAGE Tech-Albères et mis en ligne sur le site internet des services de l'État pendant six (6) mois.

#### **Article 15 : Délais et voies de recours**

En application de l'article R.181-50 du Code de l'environnement, le présent arrêté peut faire l'objet d'un recours contentieux auprès du tribunal administratif compétent par courrier (6 rue Pitot 34063 MONTPELLIER Cedex 2) ou par l'application informatique « Télérecours citoyen » accessible via le site internet [www.telerecours.fr](http://www.telerecours.fr) :

- 1) Par le demandeur ou exploitant, dans un délai de deux mois à compter de la date à laquelle la décision leur a été notifiée ;
- 2) Par les tiers intéressés en raison des inconvénients ou des dangers que le fonctionnement de l'installation présente pour les intérêts mentionnés à l'article L.211-1, dans un délai de quatre mois à compter du premier jour de la publication sur le site internet des services de l'État ou de l'affichage en mairie du présent arrêté.

Le présent arrêté peut faire l'objet d'un recours gracieux ou hiérarchique dans le délai de deux mois. Ce recours administratif prolonge de deux mois les délais mentionnés au 1) et 2).



## Article 16 : Exécution

Le Secrétaire général de la préfecture des Pyrénées-Orientales, le Directeur départemental des territoires et de la mer des Pyrénées-Orientales, le Maire de la commune de Céret et le Président de la communauté de communes du Vallespir sont chargés, chacun en ce qui le concerne, de l'exécution du présent arrêté qui sera inscrit au recueil des actes administratifs de la préfecture des Pyrénées-Orientales.

Pour le Préfet  
et par délégation,  
le secrétaire général

  
Yohann MARCON

Pièces annexées : Arrêté du 11 septembre 2003 (NOR : DEVE0320172A)  
Arrêté du 28 novembre 2007  
Arrêté du 13 février 2002 modifié par l'arrêté du 27 juillet 2006  
Arrêté du 30 septembre 2014  
Arrêté du 30 mai 2008  
Plan de situation



**RÉPUBLIQUE  
FRANÇAISE**

**Légifrance**

Le service public de la diffusion du droit

*Liberté  
Égalité  
Fraternité*

**Arrêté du 11 septembre 2003 portant application du décret n° 96-102 du 2 février 1996 et fixant les prescriptions générales applicables aux prélèvements soumis à autorisation en application des articles L. 214-1 à L. 214-3 du code de l'environnement et relevant des rubriques 1.1.2.0, 1.2.1.0, 1.2.2.0 ou 1.3.1.0 de la nomenclature annexée au décret n° 93-743 du 29 mars 1993 modifié.**

❶ Dernière mise à jour des données de ce texte : 01 octobre 2006

NOR : DEVE0320172A

**Version en vigueur au 05 septembre 2022**

La ministre de l'écologie et du développement durable et le ministre de la santé, de la famille et des personnes handicapées,

Vu le code civil, notamment ses articles 552, 641, 642 et 643 ;

Vu le code de l'environnement, notamment ses articles L. 210-1 à L. 214-6 ;

Vu le code de la santé publique, notamment ses articles R. 1321-6 à R. 1321-10 et R. 1322-1 à R. 1322-5 ;

Vu le décret n° 93-742 du 29 mars 1993 modifié relatif aux procédures d'autorisation et de déclaration prévues par l'article 10 de la loi n° 92-3 du 3 janvier 1992 sur l'eau ;

Vu le décret n° 93-743 du 29 mars 1993 modifié relatif à la nomenclature des opérations soumises à autorisation ou à déclaration en application de l'article 10 de la loi n° 92-3 du 3 janvier 1992 sur l'eau ;

Vu le décret n° 96-102 du 2 février 1996 relatif aux conditions dans lesquelles peuvent être édictées les prescriptions et règles prévues par les articles 8 (3°), 9 (2° et 3°) de la loi n° 92-3 du 3 janvier 1992 sur l'eau et de l'article 58 de la loi n° 64-1245 du 16 décembre 1964 relative au régime et à la répartition des eaux et à la lutte contre leur pollution, applicables aux installations, ouvrages, travaux et activités soumis à autorisation ou à déclaration par l'article 10 de la loi sur l'eau du 3 janvier 1992 ;

Vu l'avis de la mission interministérielle de l'eau en date du 19 décembre 2001 ;

Vu l'avis du Comité national de l'eau en date du 31 janvier 2002 ;

Vu l'avis du Conseil supérieur d'hygiène publique de France en date du 9 avril 2002,

## **Chapitre Ier : Dispositions générales. (Articles 1 à 2)**

**Article 1** Modifié par Arrêté 2006-08-07 art. 1, art. 2 JORF 24 septembre 2006 en vigueur le 1er octobre 2006

Sont visés par le présent arrêté les prélèvements soumis à autorisation au titre des rubriques suivantes :

1.1.2.0 relative aux prélèvements permanents ou temporaires issus d'un forage, puits, ouvrage souterrain, dans les eaux souterraines, par pompage, par drainage, par dérivation ou tout autre procédé ;

1.2.1.0 et 1.2.2.0 relatives aux prélèvements permanents ou temporaires issus d'une installation ou d'un ouvrage dans un cours d'eau, dans sa nappe d'accompagnement ou dans un plan d'eau ou canal alimenté par ce cours d'eau ou cette nappe ;

1.3.1.0 relative aux prélèvements d'eau dans une zone où des mesures permanentes de répartition quantitative instituées, notamment au titre de l'article L. 211-3 (2°) du code de l'environnement, ont prévu l'abaissement des seuils.

**Article 2** Modifié par Arrêté 2006-08-07 art. 1, art. 3 JORF 24 septembre 2006 en vigueur le 1er octobre 2006

Le bénéficiaire d'une autorisation de prélèvement est tenu de respecter les dispositions et valeurs figurant dans son arrêté préfectoral d'autorisation.

En outre, lors de la réalisation d'un prélèvement, le bénéficiaire de l'autorisation de prélèvement ne doit en aucun cas

dépasser les seuils de déclaration ou d'autorisation des autres rubriques de la nomenclature sans en avoir fait au préalable la déclaration ou la demande d'autorisation et avoir obtenu le récépissé de déclaration ou l'autorisation, notamment en ce qui concerne les rubriques 1.1.1.0 relative aux sondage, forage, création de puits ou d'ouvrage souterrain permettant le prélèvement d'eau souterraine et 3.1.1.0, 3.1.2.0 relatives aux ouvrages en rivière et modifications physiques des cours d'eau.

Toute modification notable apportée par le bénéficiaire de l'autorisation aux ouvrages ou installations de prélèvement, à leur localisation, leur mode d'exploitation, aux caractéristiques principales du prélèvement lui-même (débit, volume, période), tout changement de type de moyen de mesure ou de mode d'évaluation de celui-ci ainsi que tout autre changement notable des éléments du dossier de demande d'autorisation ou de l'autorisation elle-même doit être porté, avant sa réalisation, à la connaissance du préfet. Celui-ci peut, selon les cas, prendre par arrêté préfectoral des prescriptions complémentaires ou exiger le dépôt d'une nouvelle demande d'autorisation.

## Chapitre II : Dispositions techniques spécifiques (Articles 3 à 13)

### Section 1 : Conditions d'implantation des ouvrages et installations de prélèvement. (Article 3)

**Article 3 Modifié par Arrêté 2006-08-07 art. 1, art. 4 JORF 24 septembre 2006 en vigueur le 1er octobre 2006**

Le site d'implantation des ouvrages et installations de prélèvement est choisi en vue de prévenir toute surexploitation ou dégradation significative de la ressource en eau, superficielle ou souterraine, déjà affectée à la production d'eau destinée à la consommation humaine ou à d'autres usages dans le cadre d'activités régulièrement exploitées.

Lorsque le prélèvement est effectué dans les eaux superficielles, le choix du site et les conditions d'implantation des ouvrages et installations de prélèvement doivent être compatibles avec les orientations, restrictions ou interdictions applicables à la zone concernée, notamment dans les zones d'expansion des crues et celles couvertes par :

- un schéma d'aménagement et de gestion des eaux ;
- un plan de prévention des risques naturels ;
- un périmètre de protection d'un point de prélèvement d'eau destinée à la consommation humaine ou de source d'eau minérale naturelle.

Lorsque le prélèvement est effectué dans les eaux souterraines, le choix du site et les conditions d'implantation et d'équipement des ouvrages sont définis conformément aux prescriptions de l'arrêté de prescriptions générales applicables aux sondages, forages, création de puits ou d'ouvrages souterrains relevant de la rubrique 1.1.1.0 de la nomenclature annexée au décret n° 93-743 du décret du 29 mars 1993.

### Section 2 : Conditions d'exploitation des ouvrages et installations de prélèvement. (Articles 4 à 7)

**Article 4 Modifié par Arrêté 2006-08-07 art. 1 JORF 24 septembre 2006 en vigueur le 1er octobre 2006**

Le bénéficiaire prend toutes les dispositions nécessaires, notamment par l'installation de bacs de rétention ou d'abris étanches, en vue de prévenir tout risque de pollution des eaux par les carburants et autres produits susceptibles d'altérer la qualité des eaux issues du système de pompage et notamment les fluides de fonctionnement du moteur thermique fournissant l'énergie nécessaire au pompage, s'il y a lieu.

Lorsque les ouvrages ou installations de prélèvement sont situés en zone fréquemment inondable et qu'ils sont fixes ou que des prélèvements sont susceptibles d'être effectués lors de périodes de crues, le bénéficiaire prend les dispositions nécessaires afin que les réserves de carburant et autres produits susceptibles d'altérer la qualité des eaux issues du système de pompage, en particulier les fluides de fonctionnement du moteur thermique fournissant l'énergie nécessaire au pompage, soient situés hors d'atteinte des eaux ou stockés dans un réservoir étanche ou évacués préalablement en cas de survenue de la crue.

Chaque installation de prélèvement doit permettre le prélèvement d'échantillons d'eau brute.

Le bénéficiaire surveille régulièrement les opérations de prélèvements par pompage ou dérivation, drainage ou tout autre procédé. Il s'assure de l'entretien régulier des forages, puits, ouvrages souterrains et ouvrages et installations de surface utilisés pour les prélèvements de manière à garantir la protection de la ressource en eau superficielle et souterraine.

Tout incident ou accident ayant porté ou susceptible de porter atteinte à la qualité des eaux ou à leur gestion quantitative et les premières mesures prises pour y remédier sont déclarés au préfet par le bénéficiaire de l'autorisation dans les meilleurs délais.

Sans préjudice des mesures que peut prescrire le préfet, le bénéficiaire de l'autorisation doit prendre ou faire prendre toutes mesures utiles pour mettre fin à la cause de l'incident ou l'accident portant atteinte au milieu aquatique, pour évaluer leurs conséquences et y remédier.

**Article 5 Modifié par Arrêté 2006-08-07 art. 1 JORF 24 septembre 2006 en vigueur le 1er octobre 2006**

La ou les valeurs du débit instantané et du volume annuel maximum prélevables et les périodes de prélèvement sont déterminées en tenant compte des intérêts mentionnés à l'article L. 211-2 du code de l'environnement. Elles doivent en particulier :

- permettre de prévenir toute surexploitation significative ou dégradation de la ressource déjà affectée à la production d'eau destinée à la consommation humaine ou à d'autres usages régulièrement exploités ;
- respecter les orientations, restrictions ou interdictions applicables dans les zones d'expansion des crues et les zones concernées par un plan de prévention des risques naturels, un périmètre de protection d'un point de prélèvement d'eau destinée à la consommation humaine, un périmètre de protection des sources d'eaux minérale naturelle, un périmètre de protection des stockages souterrains ;
- pour les prélèvements dans les eaux de surface : permettre le maintien en permanence de la vie, la circulation, la reproduction des espèces piscicoles qui peuplent le cours d'eau et ne pas porter atteinte aux milieux aquatiques et zones humides en relation avec le cours d'eau concerné par le prélèvement ;
- pour les prélèvements dans les eaux souterraines : ne pas entraîner un rabattement significatif de la nappe où s'effectue le prélèvement pouvant provoquer une remontée du biseau salé, une migration de polluants, un déséquilibre des cours d'eau, milieux aquatiques et zones humides alimentés par cette nappe.

Cette ou ces valeurs du débit et du volume doivent par ailleurs être compatibles avec les dispositions du schéma directeur d'aménagement et de gestion des eaux et du ou des schémas d'aménagement et de gestion des eaux concernant la zone où s'effectue le ou les prélèvements s'ils existent.

#### **Article 6 Modifié par Arrêté 2006-08-07 art. 1 JORF 24 septembre 2006 en vigueur le 1er octobre 2006**

Le préfet peut, sans que le bénéficiaire de l'autorisation puisse s'y opposer ou solliciter une quelconque indemnité, réduire ou suspendre temporairement le prélèvement dans le cadre des mesures prises au titre du décret n° 92-1041 du 24 septembre 1992 relatif à la limitation ou à la suspension provisoire des usages de l'eau.

#### **Article 7 Modifié par Arrêté 2006-08-07 art. 1 JORF 24 septembre 2006 en vigueur le 1er octobre 2006**

Les ouvrages et installations de prélèvement d'eau doivent être conçus de façon à éviter le gaspillage d'eau. A ce titre, le bénéficiaire prend, si nécessaire, des dispositions pour limiter les pertes des ouvrages de dérivation, des réseaux et installations alimentés par le prélèvement dont il a la charge. Des dispositions particulières peuvent être fixées à cet effet par l'arrêté d'autorisation.

### **Section 3 : Conditions de suivi et surveillance des prélèvements. (Articles 8 à 11)**

#### **Article 8 Modifié par Arrêté 2006-08-07 art. 1 JORF 24 septembre 2006 en vigueur le 1er octobre 2006**

##### **1. Dispositions communes :**

Chaque ouvrage et installation de prélèvement est équipé de moyens de mesure ou d'évaluation appropriés du volume prélevé et d'un système permettant d'afficher en permanence ou pendant toute la période de prélèvement, pour les prélèvements saisonniers, les références de l'arrêté préfectoral d'autorisation accompagnées, s'il s'agit d'un arrêté collectif, de l'identification du bénéficiaire. Lorsque l'arrêté d'autorisation prévoit plusieurs points de prélèvement dans une même ressource au profit d'un même pétitionnaire et si ces prélèvements sont effectués au moyen d'une seule pompe ou convergent vers un réseau unique, il peut être installé un seul dispositif de mesure après la pompe ou à l'entrée du réseau afin de mesurer le volume total prélevé.

Toute modification ou tout changement de type de moyen de mesure ou d'évaluation par un autre doit être préalablement porté à la connaissance du préfet. Celui-ci peut, après avis du conseil départemental de l'environnement et des risques sanitaires et technologiques, par arrêté motivé, demander la mise en place de moyens ou prescriptions complémentaires.

##### **2. Prélèvement par pompage :**

Lorsque le prélèvement d'eau est effectué par pompage dans un cours d'eau, sa nappe d'accompagnement; un plan d'eau ou un canal alimenté par ce cours d'eau ou cette nappe ou dans les eaux souterraines, l'installation de pompage doit être équipée d'un compteur volumétrique. Ce compteur volumétrique est choisi en tenant compte de la qualité de l'eau prélevée et des conditions d'exploitation de l'installation ou de l'ouvrage, notamment le débit moyen et maximum de prélèvement et la pression du réseau à l'aval de l'installation de pompage. Le choix et les conditions de montage du compteur doivent permettre de garantir la précision des volumes mesurés. Les compteurs volumétriques équipés d'un système de remise à zéro sont interdits. Un dispositif de mesure en continu des volumes autre que le compteur volumétrique peut être accepté dès lors que le pétitionnaire démontre sur la base d'une tierce expertise que ce dispositif apporte les mêmes garanties qu'un compteur volumétrique en terme de représentativité, précision et stabilité de la mesure. Ce dispositif doit être infalsifiable et doit permettre de connaître également le volume cumulé du prélèvement.

##### **3. Autres types de prélèvements :**

Pour les autres types de prélèvements, le pétitionnaire met en place les moyens les plus adaptés pour mesurer de façon précise, en continu et en cumulé, le volume prélevé ou, à défaut, estimer ce volume, au droit de l'installation ou de l'ouvrage de prélèvement. Ces moyens sont choisis en fonction des caractéristiques de l'ouvrage ou de l'installation de prélèvement concerné et des technologies disponibles à un coût acceptable. L'estimation du volume ne peut être acceptée que si sa mesure n'est pas technologiquement possible à un coût acceptable. Pour les prélèvements d'un débit supérieur à 1 000 mètres cubes/heure, ces moyens comprennent l'étalonnage de la prise d'eau ou de l'installation ou la construction d'un seuil de mesure calibré à l'aval immédiat de la prise ou de l'installation et l'enregistrement en continu de la hauteur d'eau ou du débit au droit de la prise ou le suivi de toute

autre grandeur physique adaptée et représentative du volume prélevé. Des systèmes fournissant des résultats équivalents peuvent être acceptés. En cas d'estimation du volume prélevé, il est obligatoirement procédé à une évaluation du débit instantané maximum prélevable par l'ouvrage ou l'installation en fonctionnement. La méthode utilisée, les conditions opératoires de cette évaluation ainsi que les résultats obtenus sont portés à la connaissance du préfet.

#### 4. Cas des prélèvements liés à l'utilisation des retenues collinaires :

Les dispositions prévues à l'alinéa 8-1 et, selon le cas, celles prévues aux alinéas 8-2 ou 8-3 sont applicables aux prélèvements effectués dans un cours d'eau, sa nappe d'accompagnement, un plan d'eau ou un canal alimenté par ce cours d'eau ou cette nappe ainsi que dans les eaux souterraines, destinés à l'alimentation d'une retenue collinaire. Les prélèvements d'eau effectués dans ces retenues sont dispensés de l'obligation de comptage du volume prélevé. Pour les prélèvements dans les retenues collinaires alimentées uniquement par ruissellement, le pétitionnaire met en place soit un dispositif de mesure ou d'évaluation du prélèvement conformément aux dispositions des alinéas 8-2 ou 8-3, soit un dispositif de lecture du niveau du plan d'eau, assorti de la fourniture de la courbe de correspondance entre le volume de la retenue et la hauteur du plan d'eau.

#### Article 9 **Modifié par Arrêté 2006-08-07 art. 1 JORF 24 septembre 2006 en vigueur le 1er octobre 2006**

Les moyens de mesure et d'évaluation du volume prélevé doivent être régulièrement entretenus, contrôlés et, si nécessaire, remplacés, de façon à fournir en permanence une information fiable. L'arrêté d'autorisation pourra prescrire, en tant que de besoin, la fréquence de contrôle ou de remplacement de ces moyens.

#### Article 10 **Modifié par Arrêté 2006-08-07 art. 1 JORF 24 septembre 2006 en vigueur le 1er octobre 2006**

Le bénéficiaire de l'autorisation consigne sur un registre ou cahier, les éléments du suivi de l'exploitation de l'ouvrage ou de l'installation de prélèvement ci-après :

- pour les prélèvements par pompage visés à l'article 8-2, les volumes prélevés mensuellement et annuellement et le relevé de l'index du compteur volumétrique à la fin de chaque année civile ou de chaque campagne de prélèvement dans le cas de prélèvement saisonnier ;
- pour les autres types de prélèvements visés à l'article 8-3, les valeurs des volumes prélevés mensuellement et annuellement ou les estimations de ces volumes et, dans ce cas, les valeurs correspondantes des grandeurs physiques suivies conformément à l'article 8, et les périodes de fonctionnement de l'installation ou de l'ouvrage ;
- les incidents survenus au niveau de l'exploitation et, selon le cas, au niveau de la mesure des volumes prélevés ou du suivi des grandeurs caractéristiques ;
- les entretiens, contrôles et remplacements des moyens de mesure et d'évaluation.

Le préfet peut, par arrêté, fixer des modalités ou des dates d'enregistrement particulières ainsi qu'une augmentation de la fréquence d'enregistrement, pendant les périodes sensibles pour l'état des ressources en eau et des milieux aquatiques.

Ce registre est tenu à la disposition des agents du contrôle ; les données qu'il contient doivent être conservées 3 ans par le pétitionnaire.

#### Article 11

#### Le **Modifié par Arrêté 2006-08-07 art. 1, art. 5 JORF 24 septembre 2006 en vigueur le 1er octobre 2006**

bénéficiaire, le cas échéant par l'intermédiaire de son mandataire, communique au préfet dans les deux mois suivant la fin de chaque année civile ou la campagne de prélèvement pour les prélèvements saisonniers, un extrait ou une synthèse du registre ou cahier visé à l'article 10, indiquant :

- les valeurs ou les estimations des volumes prélevés mensuellement et sur l'année civile ou sur la campagne ;
- pour les prélèvements par pompage, le relevé de l'index du compteur volumétrique, en fin d'année civile ou de campagne lorsqu'il s'agit de prélèvements saisonniers ;
- les incidents d'exploitation rencontrés ayant pu porter atteinte à la ressource en eau et les mesures mises en oeuvre pour y remédier.

Le préfet peut, par arrêté, prévoir la communication d'éléments complémentaires et fixer la ou les dates auxquelles tout ou partie des informations précitées lui seront transmises, dans le cas de prélèvements saisonniers. Il désigne le ou les organismes destinataires de tout ou partie de ces informations.

### **Section 4 : Conditions d'arrêt d'exploitation des ouvrages et installations de prélèvement. (Articles 12 à 13)**

#### Article 12 **Modifié par Arrêté 2006-08-07 art. 1 JORF 24 septembre 2006 en vigueur le 1er octobre 2006**

En dehors des périodes d'exploitation et en cas de délaissement provisoire, les installations et ouvrages de prélèvement sont soigneusement fermés ou mis hors service afin d'éviter tout mélange ou pollution des eaux par la mise en communication des eaux de surface et notamment de ruissellement. Les carburants nécessaires au

pompage et autres produits susceptibles d'altérer la qualité des eaux sont évacués du site ou confinés dans un local étanche.

### Article 13

En cas de **Modifié par Arrêté 2006-08-07 art. 1, art. 6 JORF 24 septembre 2006 en vigueur le 1er octobre 2006** cessation

définitive des prélèvements, le bénéficiaire de l'autorisation en fait la déclaration auprès du préfet au plus tard dans le mois suivant la décision de cessation définitive des prélèvements.

Dans ce cas, tous les carburants et autres produits susceptibles d'altérer la qualité des eaux, les pompes et leurs accessoires sont définitivement évacués du site de prélèvement.

Les travaux prévus pour la remise en état des lieux sont portés à la connaissance du préfet un mois avant leur démarrage. Ces travaux sont réalisés dans le respect des éléments mentionnés à l'article L. 211-1 du code de l'environnement et, lorsqu'il s'agit d'un prélèvement dans les eaux souterraines, conformément aux prescriptions générales applicables aux sondages, forages, puits et ouvrages souterrains soumis à déclaration au titre de la rubrique 1.1.1.0.

## Chapitre III : Dispositions diverses. (Articles 14 à 18)

**Article 14** **Modifié par Arrêté 2006-08-07 art. 1 JORF 24 septembre 2006 en vigueur le 1er octobre 2006**

Le bénéficiaire de l'autorisation est tenu de laisser accès aux agents chargés du contrôle dans les conditions prévues à l'article L. 216-4 du code de l'environnement.

**Article 15** **Modifié par Arrêté 2006-08-07 art. 1, art. 7 JORF 24 septembre 2006 en vigueur le 1er octobre 2006**

L'arrêté individuel d'autorisation précise les prescriptions particulières prises en application des articles 3, 4 et 8 concernant :

- selon les cas, les conditions d'implantation, de réalisation et d'équipement des ouvrages et installations de prélèvement ;
- les conditions d'exploitation des ouvrages et installations de prélèvement, notamment en zone inondable ;
- les moyens de mesure et d'évaluation du prélèvement.

Par ailleurs, il fixe obligatoirement le ou les lieux précis de prélèvement, la ou les ressources en eau concernées par celui-ci, les valeurs du débit instantané maximum et du volume annuel maximum prélevables. Lorsque le ou les prélèvements mentionnés dans l'arrêté d'autorisation sont effectués dans plusieurs cours d'eau, plans d'eau, canaux, nappes d'accompagnement de cours d'eau ou systèmes aquifères, l'arrêté fixe les valeurs du débit instantané et du volume annuel maximum pour chacun d'eux.

Il peut, le cas échéant, préciser la ou les périodes de prélèvement et fixer, si nécessaire, plusieurs niveaux de prélèvements, notamment en fonction des périodes de l'année ou des ressources disponibles.

Lorsque les demandes d'autorisation sont regroupées et présentées par l'intermédiaire d'un mandataire, en application de l'article 33-3 du décret n° 93-742, l'arrêté d'autorisation, s'il est unique, fixe : la période de prélèvement, la liste nominative des mandants et, pour chacun d'eux, le ou les volumes maximum prélevables au titre de la campagne et le cours d'eau, plan d'eau, canal, nappe d'accompagnement ou système aquifère concerné pour chaque prélèvement.

Lorsque le prélèvement est destiné à assurer l'alimentation en eau des populations ou à l'exploitation d'une source d'eau minérale naturelle, l'arrêté d'autorisation correspondant est complété par les prescriptions spécifiques qui réglementent ces prélèvements, conformément au code de la santé publique et à ses décrets d'application.

**Article 16** **Modifié par Arrêté 2006-08-07 art. 1 JORF 24 septembre 2006 en vigueur le 1er octobre 2006**

Les dispositions du présent arrêté sont applicables aux opérations visées à l'article 1er, sans préjudice de l'application des prescriptions fixées au titre d'autres rubriques de la nomenclature annexée au décret n° 93-743 du 29 mars 1993 et de celles fixées par d'autres législations.

Si le bénéficiaire de l'autorisation veut obtenir la modification de certaines des prescriptions applicables à l'installation, il en fait la demande au préfet qui statue par arrêté dans les conditions prévues par l'article 14 du décret n° 93-742 du 29 mars 1993, dans le respect des principes de gestion équilibrée de la ressource en eau mentionnée à l'article L. 211-1 du code de l'environnement.

**Article 17** **Modifié par Arrêté 2006-08-07 art. 1 JORF 24 septembre 2006 en vigueur le 1er octobre 2006**

Les dispositions du présent arrêté sont applicables aux nouvelles demandes d'autorisation de prélèvement et aux demandes de modification de prélèvements existants autorisés, qui seront déposées six mois après la date de publication du présent arrêté.

**Article 18** **Modifié par Arrêté 2006-08-07 art. 1, art. 8 JORF 24 septembre 2006 en vigueur le 1er octobre 2006**

Les dispositions du présent arrêté, excepté celles visées à ses articles 3 et 16, sont applicables aux prélèvements existants régulièrement autorisés, à compter du 11 septembre 2008. Pour les prélèvements effectués par pompage ou lorsque la reprise de l'eau prélevée en vue de son utilisation est effectuée par pompage, l'échéance est ramenée au 11 septembre 2004.

Pour ces prélèvements, sont portés à la connaissance du préfet, dans les mêmes échéances, les moyens existants ou prévus pour mesurer ou estimer le débit maximum et les volumes totaux prélevés conformément à l'article 8, leur performance et leur fiabilité, et lorsqu'il s'agit d'un moyen autre que le comptage volumétrique, la nature de la ou des grandeurs mesurées en remplacement du volume prélevé et les éléments de calcul permettant de justifier la pertinence du dispositif de substitution retenu et du débit maximum de l'installation ou de l'ouvrage lorsque sa détermination est obligatoire.

Le préfet peut, après avis du conseil départemental de l'environnement et des risques sanitaires et technologiques, par arrêté motivé, demander une nouvelle mesure du débit maximum ou la mise en place de moyens complémentaires.

#### Article 19

Le directeur de l'eau et le directeur général de la santé sont chargés, chacun en ce qui le concerne, de l'exécution du présent arrêté, qui sera publié au Journal officiel de la République française.

La ministre de l'écologie

et du développement durable,

Roselyne Bachelot-Narquin

Le ministre de la santé, de la famille

et des personnes handicapées,

Jean-François Mattei



**RÉPUBLIQUE FRANÇAISE** **Légifrance**  
Le service public de la diffusion du droit

*Liberté  
Égalité  
Fraternité*

**Arrêté du 28 novembre 2007 fixant les prescriptions générales applicables aux installations, ouvrages, travaux ou activités soumis à déclaration en application des articles L. 214-1 à L. 214-6 du code de l'environnement et relevant de la rubrique 3.1.2.0 (2°) de la nomenclature annexée au tableau de l'article R. 214-1 du code de l'environnement**

NOR : DEVO0770062A

ELI : <https://www.legifrance.gouv.fr/eli/arrete/2007/11/28/DEVO0770062A/jo/texte>

JORF n°0293 du 18 décembre 2007

Texte n° 10

**Version initiale**

Le ministre d'Etat, ministre de l'écologie, du développement et de l'aménagement durables,  
Vu le code de l'environnement, et notamment les articles L. 211-1, L. 211-2, L. 211-3, L. 214-1 à L. 214-4 et R. 211-1 à R. 211-6, R. 214-1 à R. 214-56 ;  
Vu l'avis de la mission interministérielle de l'eau en date du 6 septembre 2007 ;  
Vu l'avis du Comité national de l'eau en date du 13 septembre 2007,  
Arrête :

**Chapitre Ier Dispositions générales (Articles 1 à 3)**

**Article 1**

Le déclarant d'une opération relevant de la rubrique 3.1.2.0 de la nomenclature annexée au tableau de l'article R. 214-1 du code de l'environnement, relative aux installations, ouvrages, travaux ou activités conduisant à modifier le profil en long ou le profil en travers du lit mineur d'un cours d'eau, à l'exclusion de ceux visés à la rubrique 3.1.4.0, ou conduisant à la dérivation d'un cours d'eau, est tenu de respecter les prescriptions du présent arrêté, sans préjudice de l'application des prescriptions fixées au titre d'autres rubriques de la nomenclature précitée et d'autres législations.

**Article 2**

Le déclarant est tenu de respecter les dispositions et engagements annoncés dans son dossier de déclaration tel que défini au II de l'article R. 214-32, notamment les éléments prévus à l'étude d'incidence, dès lors qu'ils ne sont pas contraires aux dispositions du présent arrêté ni à celles éventuellement prises par le préfet en application de l'article R. 214-39 du code de l'environnement.

De plus, lors de la réalisation des travaux, dans leur mode d'exploitation ou d'exécution, le déclarant ne doit en aucun cas dépasser les seuils de déclaration ou d'autorisation des autres rubriques de la nomenclature sans en avoir fait au préalable la déclaration ou la demande d'autorisation et avoir obtenu le récépissé de déclaration ou l'autorisation.

Sont notamment concernés :

- les travaux susceptibles d'entraîner la destruction des zones de frayères, les zones de croissance ou les zones d'alimentation de la faune piscicole, des crustacés et des batraciens (rubrique 3. 1. 5. 0 de la nomenclature annexée au tableau de l'article R. 214-1 du code de l'environnement) ;
- la réalisation d'un passage busé de longueur supérieure à 10 m (rubrique 3. 1. 3. 0 de la nomenclature annexée au tableau de l'article R. 214-1 du code de l'environnement).

**Article 3**

Les ouvrages ou installations sont régulièrement entretenus de manière à garantir le bon écoulement des eaux et le bon fonctionnement des dispositifs destinés à la protection de la ressource en eau et des milieux aquatiques ainsi que ceux destinés à la surveillance et à l'évaluation des prélèvements et déversements. Ils doivent être compatibles avec les différents usages du cours d'eau.

**Chapitre II Dispositions techniques spécifiques (Articles 4 à 12)**

**Section 1 Conditions d'implantation (Article 4)**

**Article 4**



L'implantation des ouvrages et travaux doit être adaptée aux caractères environnementaux des milieux aquatiques ainsi qu'aux usages de l'eau. Les conditions d'implantation doivent être de nature à éviter ou, à défaut, à limiter autant que possible les perturbations sur les zones du milieu tant terrestre qu'aquatique. Elles ne doivent ni engendrer de perturbations significatives du régime hydraulique du cours d'eau, ni aggraver le risque d'inondation à l'aval comme à l'amont, ni modifier significativement la composition granulométrique du lit mineur. Sur les cours d'eau à lit mobile, les modifications du profil en long et du profil en travers ne doivent pas réduire significativement l'espace de mobilité du cours d'eau. L'impact du projet sur l'espace de mobilité, défini comme l'espace du lit majeur à l'intérieur duquel le lit mineur peut se déplacer, est apprécié en tenant compte de la connaissance de l'évolution historique du cours d'eau et de la présence des ouvrages et aménagements significatifs, à l'exception des ouvrages et aménagements à caractère provisoire, faisant obstacle à la mobilité du lit mineur. Ces éléments sont appréciés sur un secteur représentatif du fonctionnement géomorphologique du cours d'eau en amont et en aval du site sur une longueur totale cohérente avec le projet, au moins égale à 300 m.

## Section 2 Conditions de réalisation des travaux et d'exploitation des ouvrages (Articles 5 à 8)

### Article 5

Le déclarant établit une description comprenant notamment la composition granulométrique du lit mineur, les profils en travers, profils en long, plans, cartes et photographies adaptés au dimensionnement du projet.

Le déclarant établit un plan de chantier comprenant cette description graphique et un planning, visant, le cas échéant, à moduler dans le temps et dans l'espace la réalisation des travaux et ouvrages en fonction :

- des conditions hydrodynamiques, hydrauliques ou météorologiques ;
- de la sensibilité de l'écosystème et des risques de perturbation de son fonctionnement ;
- de la nature et de l'ampleur des activités de navigation, de pêche et d'agrément ; le préfet peut en outre fixer les périodes pendant lesquelles les travaux ne doivent pas avoir lieu ou doivent être restreints (périodes de migration et de reproduction des poissons, de loisirs nautiques...).

En outre, le plan de chantier précise la destination des déblais et remblais éventuels ainsi que les zones temporaires de stockage.

Le déclarant adresse ce plan de chantier au service chargé de la police de l'eau au moins quinze jours avant le début des travaux. Il en adresse également copie au maire de chaque commune sur le territoire de laquelle les travaux sont réalisés, aux fins de mise à disposition du public.

### Article 6

Les travaux et les ouvrages ne doivent pas créer d'érosion progressive ou régressive ni de perturbations significatives de l'écoulement des eaux à l'aval ni accroître les risques de débordement.

Les hauteurs d'eau et vitesses d'écoulement résultant de ces travaux doivent être compatibles avec la capacité de nage des espèces présentes afin de ne pas constituer un obstacle à la continuité écologique.

1° En cas de modifications du profil en long et du profil en travers dans le lit initial du cours d'eau, le reprofilage du lit mineur est réalisé en maintenant ou rétablissant le lit mineur d'étiage ; il doit conserver la diversité d'écoulements.

En outre, en cas de dérivation ou de détournement du lit mineur tel que la coupure d'un méandre, une attention particulière sera apportée aux points de raccordement du nouveau lit. La différence de linéaire du cours d'eau suite au détournement est indiquée. Le nouveau lit doit reconstituer des proportions de faciès d'écoulements comparables et une diversité des profils en travers proche de celle qui existait dans le lit détourné.

2° En cas de modification localisée liée à un ouvrage transversal de franchissement de cours d'eau, le positionnement longitudinal de l'ouvrage (pente et calage du coursier) est adapté de façon à garantir la continuité écologique. Le radier est situé à environ 30 cm au-dessous du fond du lit du cours d'eau et est recouvert d'un substrat de même nature que celui du cours d'eau. Un aménagement d'un lit d'étiage de façon à garantir une lame d'eau suffisante à l'étiage est assuré.

Le raccordement entre l'ouvrage et le lit aval est, si nécessaire, stabilisé par l'aménagement d'un dispositif de dissipation d'énergie en sortie d'ouvrage pour contenir les risques d'érosion progressive.

### Article 7

Le déclarant doit prendre toutes les précautions nécessaires afin de prévenir les pollutions accidentelles et les dégradations et désordres éventuels que les travaux ou l'ouvrage pourraient occasionner, au cours des travaux ainsi qu'après leur réalisation. Il doit en outre garantir une capacité d'intervention rapide de jour ou de nuit afin d'assurer le repliement des installations du chantier en cas de crue consécutive à un orage ou un phénomène pluvieux de forte amplitude.

### Article 8

En cas d'incident lors des travaux, susceptible de provoquer une pollution ou un désordre dans l'écoulement des eaux à l'aval ou à l'amont du site, le déclarant doit prendre toutes les mesures possibles pour y mettre fin, en évaluer les conséquences et y remédier. Les travaux sont interrompus jusqu'à ce que les dispositions nécessaires soient prises pour en éviter le renouvellement. Il en informe dans les meilleurs délais le préfet, le service chargé de la police de l'eau et le maire, intéressés soit du fait du lieu de l'incident, soit du fait des conséquences potentielles de l'incident, notamment en cas de proximité d'une zone de captage pour l'alimentation en eau potable ou d'une zone de baignade.

### **Section 3 Conditions de suivi des aménagements et de leurs effets sur le milieu (Articles 9 à 10)**

#### **Article 9**

Le déclarant est tenu de laisser accès aux agents chargés du contrôle dans les conditions prévues à l'article L. 216-4 du code de l'environnement.

#### **Article 10**

Le déclarant établit au fur et à mesure de l'avancement des travaux un compte rendu de chantier, dans lequel il retrace le déroulement des travaux, toutes les mesures qu'il a prises pour respecter les prescriptions ci-dessus ainsi que les effets qu'il a identifiés de son aménagement sur le milieu et sur l'écoulement des eaux. Ce compte rendu est mis à la disposition des services chargés de la police de l'eau.  
A la fin des travaux, il adresse au préfet le plan de récolement comprenant le profil en long et les profils en travers de la partie du cours d'eau aménagée, ainsi que le compte rendu de chantier.  
Lorsque les travaux sont réalisés sur une période de plus de six mois, le déclarant adresse au préfet un compte rendu d'étape à la fin des six premiers mois, puis tous les trois mois.

### **Section 4 Dispositions diverses (Articles 11 à 12)**

#### **Article 11**

Les travaux ne doivent pas entraver l'accès et la continuité de circulation sur les berges, en toute sécurité et en tout temps aux agents habilités à la recherche et la constatation des infractions en application de l'article L. 216-3 du code de l'environnement, ainsi qu'aux agents chargés de l'entretien, sans préjudice des servitudes pouvant découler des autres réglementations en vigueur.

#### **Article 12**

Le service chargé de la police de l'eau peut, à tout moment, pendant et après les travaux, procéder à des contrôles inopinés, notamment visuels et cartographiques et par analyses. Le déclarant permet aux agents chargés du contrôle de procéder à toutes les mesures de vérification et expériences utiles pour constater l'exécution des présentes prescriptions.

### **Chapitre III Modalités d'application (Articles 13 à 17)**

#### **Article 13**

Si, au moment de la déclaration ou postérieurement, le déclarant veut obtenir la modification de certaines des prescriptions applicables aux travaux, il en fait la demande au préfet, qui statue par arrêté conformément à l'article R. 214-39 du code de l'environnement, dans le respect des intérêts de gestion équilibrée de la ressource en eau mentionnée à l'article L. 211-1 du code de l'environnement.

#### **Article 14**

Si le respect des intérêts mentionnés à l'article L. 211-1 du code de l'environnement n'est pas assuré par l'exécution des prescriptions du présent arrêté, le préfet peut imposer, par arrêté complémentaire, toutes prescriptions spécifiques nécessaires, en application de l'article R. 214-39 du code de l'environnement.

#### **Article 15**

Lorsque le bénéfice de la déclaration est transmis à une autre personne que celle qui était mentionnée au dossier de déclaration, le nouveau bénéficiaire doit en faire la déclaration au préfet dans les trois mois qui suivent, conformément à l'article R. 214-45 du code de l'environnement.

#### **Article 16**

Les dispositions du présent arrêté ne sont pas applicables aux installations, ouvrages, travaux et activités existants et légalement réalisés ou exercés à la date de publication du présent arrêté.

#### **Article 17**

Le directeur de l'eau est chargé de l'exécution du présent arrêté, qui sera publié au Journal officiel de la République française.

Fait à Paris, le 28 novembre 2007.

Pour le ministre et par délégation :  
Le directeur de l'eau,  
P. Berteaud



**RÉPUBLIQUE  
FRANÇAISE**

**Légifrance**

Le service public de la diffusion du droit

*Liberté  
Égalité  
Fraternité*

**Arrêté du 13 février 2002 fixant les prescriptions générales applicables aux installations, ouvrages ou remblais soumis à déclaration en application des articles L. 214-1 à L. 214-3 du code de l'environnement et relevant de la rubrique 3.2.2.0 (2°) de la nomenclature annexée au décret n° 93-743 du 29 mars 1993 modifié.**

❶ Dernière mise à jour des données de ce texte : 01 octobre 2006

NOR : ATEE0210027A

**Version en vigueur au 02 décembre 2022**

Le ministre de l'aménagement du territoire et de l'environnement,

Vu le code de l'environnement, et notamment ses articles L. 211-1 à 3 et L. 216-1 à 6 ;

Vu le décret n° 91-1283 du 19 décembre 1991 relatif aux objectifs de qualité assignés aux cours d'eau, sections de cours d'eau, canaux, lacs ou étangs et aux eaux de la mer dans les limites territoriales, et l'arrêté du 26 décembre 1991 portant application de son article 2 ;

Vu le décret n° 93-742 du 29 mars 1993 modifié relatif aux procédures d'autorisation et de déclaration prévues à l'article 10 de la loi n° 92-3 du 3 janvier 1992 sur l'eau ;

Vu le décret n° 93-743 du 29 mars 1993 modifié relatif à la nomenclature des opérations soumises à autorisation ou à déclaration en application de l'article 10 de la loi n° 92-3 du 3 janvier 1992 sur l'eau ;

Vu le décret n° 96-102 du 2 février 1996 relatif aux conditions dans lesquelles peuvent être édictées les prescriptions et règles prévues par les articles 8 (3°), 9 (2°) et 9 (3°) de la loi n° 92-3 du 3 janvier 1992 sur l'eau et l'article 58 de la loi n° 64-1245 du 16 décembre 1964 relative au régime et à la répartition des eaux et à la lutte contre leur pollution applicables aux installations, ouvrages, travaux et activités soumis à autorisation ou à déclaration par l'article 10 de la loi n° 92-3 du 3 janvier 1992 sur l'eau ;

Vu l'avis de la mission interministérielle de l'eau en date du 22 juin 2001 ;

Vu l'avis du comité national de l'eau en date du 11 juillet 2001,

## **Chapitre Ier : Dispositions générales. (Articles 1 à 3)**

**Article 1**                    **Modifié par Arrêté 2006-07-27 art. 1, art. 2 JORF 25 août 2006 en vigueur le 1er octobre 2006**

Le déclarant d'une opération, non mentionnée à l'article 2 du décret du 2 février 1996 susvisé, relevant de la rubrique 3.2.2.0 (2°) de la nomenclature annexée au décret n° 93-743 du 29 mars 1993 susvisé, relative aux installations, ouvrages ou remblais dans le lit majeur des cours d'eau, est tenu de respecter les prescriptions du présent arrêté, sans préjudice de l'application des prescriptions fixées au titre d'autres rubriques de la nomenclature précitée et d'autres législations.

**Article 2**                    **Modifié par Arrêté 2006-07-27 art. 1 JORF 25 août 2006 en vigueur le 1er octobre 2006**

Le déclarant est tenu de respecter les engagements et valeurs annoncés dans le dossier de déclaration dès lors qu'ils ne sont pas contraires aux dispositions du présent arrêté ni à celles éventuellement prises par le préfet en application de l'article 32 du décret n° 93-742 du 29 mars 1993 susvisé.

En outre, lors de la réalisation de l'installation, de l'ouvrage ou des travaux, dans leur mode d'exploitation ou d'exécution, le déclarant ne doit en aucun cas dépasser les seuils de déclaration ou d'autorisation des autres rubriques de la nomenclature sans en avoir fait au préalable la déclaration ou la demande d'autorisation et avoir obtenu le récépissé de déclaration ou l'autorisation.

**Article 3**                    **Modifié par Arrêté 2006-07-27 art. 1, art. 3 JORF 25 août 2006 en vigueur le 1er octobre 2006**

Les ouvrages, installations ou remblais sont régulièrement entretenus de manière à garantir le bon fonctionnement des dispositifs destinés à la protection des intérêts visés à l'article L. 211-1 du code de l'environnement ainsi que ceux destinés à la surveillance et à l'évaluation des prélèvements et déversements et au suivi du milieu aquatique. Ils doivent être compatibles avec les différents usages du cours d'eau.

## Chapitre II : Dispositions techniques spécifiques (Articles 4 à 12)

### Section 1 : Conditions d'implantation. (Article 4)

**Article 4** Modifié par Arrêté 2006-07-27 art. 1, art. 4 JORF 25 août 2006 en vigueur le 1er octobre 2006

L'implantation de l'installation, de l'ouvrage ou du remblai doit prendre en compte et préserver autant que possible les liens qui peuvent exister entre le cours d'eau et les milieux terrestres adjacents et notamment les écoulements annexes des eaux, le chevelu, les infiltrations dont l'existence de certains milieux naturels comme les zones humides, ou de nappes souterraines, peut dépendre.

L'implantation d'une installation, d'un ouvrage ou d'un remblai doit tenir compte des chemins préférentiels d'écoulement des eaux et les préserver.

La plus grande transparence hydraulique est demandée dans la conception et l'implantation des installations, ouvrages ou remblais. Cette transparence hydraulique doit être recherchée, au minimum, jusqu'aux conditions hydrauliques de la plus forte crue historique connue ou celle de la crue centennale si celle-ci lui est supérieure. La transparence hydraulique est demandée afin de ne pas réduire les capacités naturelles d'expansion des crues dans le lit majeur, de ne pas aggraver les conséquences des inondations et de ne pas constituer de danger pour la sécurité publique en cas de crue.

Les installations, ouvrages ou remblais doivent être conçus ou implantés de façon à réduire au maximum la perte de capacité de stockage des eaux de crue, l'augmentation du débit à l'aval de leur implantation, la surélévation de la ligne d'eau ou l'augmentation de l'emprise des zones inondables à l'amont de leur implantation.

Afin qu'ils ne constituent pas de danger pour la sécurité publique, ils ne doivent en aucun cas engendrer une surélévation de la ligne d'eau en amont de leur implantation susceptible d'entraîner leur rupture. Ils ne devront ni faire office de barrage ni de digue, sauf à être conçus, entretenus et surveillés comme tels. Ils relèveraient dans ce cas de la rubrique 3.2.5.0 ou 3.2.6.0.

### Section 2 : Conditions de réalisation et d'exploitation des installations et ouvrages. (Articles 5 à 6)

**Article 5** Modifié par Arrêté 2006-07-27 art. 1, art. 5 JORF 25 août 2006 en vigueur le 1er octobre 2006

Les installations, ouvrages ou remblais sont conçus et réalisés suivant les règles de l'art. Ils doivent notamment résister à l'érosion des eaux, rester stables en crue et en décrue, être munis de dispositifs de drainage interne pour évacuer les eaux d'infiltration susceptibles de les déstabiliser. Un traitement approprié de la fondation est, le cas échéant, mise en oeuvre.

**Article 6** Modifié par Arrêté 2006-07-27 art. 1 JORF 25 août 2006 en vigueur le 1er octobre 2006

Le déclarant prend toutes les précautions nécessaires afin de prévenir les pollutions accidentelles et les dégradations et désordres éventuels de toute nature que les travaux ou les installations et ouvrages pourraient occasionner, au cours des travaux ainsi qu'après leur réalisation.

En cas d'incident lors des travaux, susceptible de provoquer une pollution accidentelle ou un désordre dans l'écoulement des eaux à l'aval ou à l'amont du site, le déclarant doit immédiatement interrompre les travaux et l'incident provoqué, et prendre les dispositions afin de limiter l'effet de l'incident sur le milieu et sur l'écoulement des eaux et d'éviter qu'il ne se reproduise. Il informe également dans les meilleurs délais, le service chargé de la police de l'eau, de l'incident et des mesures prises pour y faire face, ainsi que les collectivités locales en cas d'incident à proximité d'une zone de baignade, conformément à l'article L. 211-5 du code de l'environnement.

### Section 3 : Conditions de suivi des aménagements et de leurs effets sur le milieu. (Articles 7 à 9)

**Article 7** Modifié par Arrêté 2006-07-27 art. 1 JORF 25 août 2006 en vigueur le 1er octobre 2006

Le déclarant est tenu de laisser accès aux agents chargés de la police des eaux dans les conditions prévues à l'article L. 216-4.

**Article 8** Modifié par Arrêté 2006-07-27 art. 1, art. 6 JORF 25 août 2006 en vigueur le 1er octobre 2006

A la fin de ses travaux, le déclarant adresse au Préfet un compte rendu de chantier, qu'il aura établi au fur et à mesure de l'avancement des travaux, dans lequel il retrace le déroulement des travaux, toutes les mesures qu'il a prises pour respecter les prescriptions ci-dessus, ainsi que les effets qu'il a identifiés de son aménagement sur le milieu et sur l'écoulement des eaux et les mesures de rétablissement qu'il aura prises pour atténuer ou réparer ces effets. Ce compte rendu doit être gardé à la disposition du service chargé de la police de l'eau.

Lorsque les travaux sont réalisés sur une période de plus de six mois, le déclarant adresse au préfet un compte rendu d'étape à la fin de ces six mois puis tous les trois mois.

**Article 9** Modifié par Arrêté 2006-07-27 art. 1 JORF 25 août 2006 en vigueur le 1er octobre 2006

Le déclarant veille à assurer la surveillance et l'entretien des installations et ouvrages, et notamment de la végétation qui pourrait apparaître et nuire à leur stabilité. Il rend compte périodiquement au préfet des mesures prises à cet effet. Il établit chaque année, et garde à la disposition des services chargés de la police des eaux, un compte rendu du fonctionnement des déversoirs et des périodes où ils ont fonctionné.

**Article 10 (abrogé)**

S'agissant des digues **Abrogé par Arrêté 2006-07-27 art. 7 JORF 25 août 2006 en vigueur le 1er octobre 2006** visées au dernier

alinéa de l'article 5 ci-dessus, à l'issu des travaux, le déclarant adresse au préfet un dossier dans lequel il définit des consignes permanentes de surveillance et d'entretien de l'ouvrage et de ses annexes, y compris des organes de vidange s'il en existe, portant notamment sur le contrôle de la végétation, l'entretien des accès, et les mesures à prendre en cas de désordres.

Dans ce même dossier, le déclarant définit également la périodicité des visites de surveillance qu'il effectuera sur son ouvrage. Il transmet systématiquement au préfet un compte rendu de ces visites comportant la date, l'objet et les résultats de la visite ainsi que les mesures éventuellement envisagées.

Le déclarant conserve par-devers lui l'ensemble des pièces qu'il aura transmises au préfet concernant son ouvrage ainsi que les documents techniques correspondant à la description et à la localisation de l'ouvrage et retraçant les différents travaux et interventions qui auront eu lieu sur l'ouvrage. Le déclarant tient en permanence à jour et à disposition du service de police des eaux, le dossier que constitue l'ensemble de ces pièces.

Le préfet, au vu notamment de l'ensemble des pièces qui lui seront transmises et éventuellement de visites sur place du service de police, et en fonction de l'importance du risque que représente l'ouvrage, peut établir des prescriptions complémentaires concernant son entretien et son suivi.

**Section 4 : Dispositions diverses. (Articles 11 à 12)**

**Article 11** **Modifié par Arrêté 2006-07-27 art. 1 JORF 25 août 2006 en vigueur le 1er octobre 2006**

L'aménagement ne doit pas entraver l'accès et la continuité de circulation sur les berges, en toute sécurité et en tout temps aux agents habilités à la recherche et la constatation des infractions en application de l'article L. 216-3 du code de l'environnement, ainsi qu'aux agents chargés de l'entretien, sans préjudice des servitudes pouvant découler des autres réglementations en vigueur.

**Article 12** **Modifié par Arrêté 2006-07-27 art. 1 JORF 25 août 2006 en vigueur le 1er octobre 2006**

Le service chargé de la police des eaux peut, à tout moment, pendant et après les travaux, procéder à des contrôles inopinés, notamment techniques, cartographiques et visuels. Le déclarant permet aux agents chargés du contrôle de procéder à toutes les mesures de vérification pour constater l'exécution des présentes prescriptions.

**Chapitre III : Modalités d'application. (Articles 13 à 17)**

**Article 13** **Modifié par Arrêté 2006-07-27 art. 1 JORF 25 août 2006 en vigueur le 1er octobre 2006**

En cas de cessation définitive ou d'absence prolongée d'entretien de l'ouvrage, le déclarant procède au rétablissement des écoulements naturels tels qu'ils existaient antérieurement, à l'isolement des ouvrages abandonnés, afin de prévenir tout danger pour la salubrité et la sécurité publique.

**Article 14** **Modifié par Arrêté 2006-07-27 art. 1 JORF 25 août 2006 en vigueur le 1er octobre 2006**

Si au moment de la déclaration ou postérieurement, le déclarant veut obtenir la modification de certaines des prescriptions applicables à l'installation ou l'ouvrage, il en fait la demande au préfet, qui statue par arrêté conformément à l'article 32 du décret n° 93-742 du 29 mars 1993 susvisé, dans le respect des principes de gestion équilibrée de la ressource en eau mentionnée à l'article L. 211-1 du code de l'environnement.

**Article 15** **Modifié par Arrêté 2006-07-27 art. 1 JORF 25 août 2006 en vigueur le 1er octobre 2006**

Si les principes mentionnés à l'article L. 211-1 du code de l'environnement ne sont pas garantis par l'exécution des prescriptions du présent arrêté, le préfet peut imposer, par arrêté complémentaire toutes prescriptions spécifiques nécessaires y compris des expertises, en application de l'article 32 du décret n° 93-742 du 29 mars 1993 susvisé.

**Article 16** **Modifié par Arrêté 2006-07-27 art. 1 JORF 25 août 2006 en vigueur le 1er octobre 2006**

Lorsque le bénéfice de la déclaration est transmis à une autre personne que celle qui était mentionnée au dossier de déclaration, le nouveau bénéficiaire doit en faire la déclaration au préfet dans les trois mois qui suivent.

**Article 17** **Modifié par Arrêté 2006-07-27 art. 1 JORF 25 août 2006 en vigueur le 1er octobre 2006**

Les dispositions du présent arrêté ne sont pas applicables aux installations et ouvrages existants et légalement réalisés ou exercés à la date de publication du présent arrêté.

**Article 18**

Le directeur de l'eau est chargé de l'exécution du présent arrêté, qui sera publié au Journal officiel de la République française.

Yves Cochet





**RÉPUBLIQUE FRANÇAISE** **Légifrance**  
Le service public de la diffusion du droit

*Liberté  
Égalité  
Fraternité*

## **Arrêté du 30 septembre 2014 fixant les prescriptions techniques générales applicables aux installations, ouvrages, travaux et activités soumis à autorisation ou à déclaration en application des articles L. 214-1 à L. 214-3 du code de l'environnement et relevant de la rubrique 3.1.5.0 de la nomenclature annexée à l'article R. 214-1 du code de l'environnement**

❶ Dernière mise à jour des données de ce texte : 24 octobre 2014

NOR : DEVL1404546A

JORF n°0246 du 23 octobre 2014

**Version en vigueur au 02 décembre 2022**

La ministre de l'écologie, du développement durable et de l'énergie,  
Vu le code de l'environnement, notamment les articles L. 211-1, L. 211-2, L. 211-3, L. 214-1 à L. 214-4, R. 211-1 à R. 211-6 et R. 214-1 à R. 214-56 ;  
Vu les conclusions de la consultation du public organisée du 23 avril au 15 mai 2014 ;  
Vu les avis de la mission interministérielle de l'eau en date du 21 juin 2013 et du 18 septembre 2014 ;  
Vu l'avis du Comité national de l'eau en date du 23 septembre 2014,  
Arrête :

### **Chapitre Ier : Dispositions générales (Articles 1 à 2)**

#### **Article 1**

Le bénéficiaire de l'autorisation ou le déclarant d'une opération relevant de la rubrique 3.1.5.0 de la nomenclature annexée au tableau de l'article R. 214-1 du code de l'environnement, relative aux installations, ouvrages, travaux ou activités, étant de nature à détruire dans le lit mineur d'un cours d'eau les frayères, les zones de croissance et les zones d'alimentation de la faune piscicole, des crustacés et des batraciens, ou dans son lit majeur les frayères à brochets, est tenu de respecter les prescriptions du présent arrêté, sans préjudice de l'application des prescriptions fixées au titre d'autres rubriques de la nomenclature précitée et d'autres législations, notamment celle relative aux espèces protégées.

#### **Article 2**

Les ouvrages ou installations sont entretenus de manière à garantir le bon écoulement des eaux et le bon fonctionnement des dispositifs destinés à la protection de la ressource en eau et des milieux aquatiques ainsi que ceux destinés à la surveillance et à l'évaluation des prélèvements et déversements. Ils doivent être compatibles avec les différents usages du cours d'eau.

### **Chapitre II : Dispositions techniques (Articles 3 à 15)**

#### **Section 1 : Conditions d'élaboration du projet (Articles 3 à 7)**

##### **Article 3**

Dans la conception et la mise en œuvre de leurs projets, les maîtres d'ouvrage doivent définir les mesures adaptées pour éviter, réduire et, lorsque c'est nécessaire et possible, compenser leurs impacts négatifs significatifs sur l'environnement.

L'implantation des installations, ouvrages et travaux ainsi que le déroulement des activités doivent être compatibles avec les caractéristiques des milieux aquatiques ainsi qu'avec les objectifs fixés par le schéma directeur d'aménagement et de gestion des eaux (SDAGE) et le schéma d'aménagement et de gestion des eaux (SAGE), lorsqu'ils existent. Ils doivent tenir compte des espèces présentes ainsi que, dans le lit mineur, de la localisation des frayères, des zones de croissance et d'alimentation de la faune piscicole, des crustacés et des batraciens et, dans le lit majeur, de la localisation des frayères de brochets.

##### **Article 4**

Dans le cas de travaux dans le lit mineur ou dans le lit majeur du cours d'eau, un plan de chantier prévisionnel des travaux est établi dans le dossier de déclaration ou de demande d'autorisation. Ce plan précise :



- la localisation des travaux et des installations de chantier ;
- les points de traversée du cours d'eau mentionnés à l'article 6 ;
- les moyens techniques mis en œuvre pour limiter les risques de pollution accidentelle et de destruction des milieux aquatiques, en application des articles 10 et 11 (et notamment la localisation des installations de stockage temporaire des matériaux) ;
- les modalités d'enlèvement des matériaux, la destination des déblais et remblais éventuels et les dispositions prises pour l'évacuation et le traitement des éventuels déchets solides et liquides générés par le chantier, en application de l'article 13 ;
- le calendrier de réalisation prévu.

Pour les projets relevant du régime d'autorisation et réalisés en plusieurs phases, la transmission du plan de chantier peut être postérieure à la transmission du dossier de demande d'autorisation si le pétitionnaire le justifie dans son document d'incidence. La transmission doit intervenir au moins deux mois avant le début de chaque phase de travaux. Toutefois, le dossier initial doit au minimum préciser la nature des opérations envisagées, les principales dispositions prévues pour l'application des articles 10, 11 et 13 et les périodes prévisionnelles d'intervention. Il doit également localiser les secteurs de travaux et les sites d'implantation des installations. Pour l'application du présent arrêté, on entend par « installations de chantier » l'ensemble des sites de remisage, de remplissage et d'entretien des engins et véhicules de chantier, des installations utilisées par le personnel de chantier, de stockage des déchets issus du chantier et de stockage des matériaux extraits du lit mineur du cours d'eau et des débris végétaux.

## Article 5

Toute intervention dans le lit mineur d'un cours d'eau pouvant avoir une incidence sur les zones de frayères est interdite pendant la période de reproduction des poissons, des crustacés ou des batraciens présents et susceptibles d'utiliser les frayères.

Il en est de même dans le lit majeur d'un cours d'eau sur toute zone de frayère de brochets pendant la période de reproduction de cette espèce.

Pour l'application du présent arrêté aux poissons, on entend par « période de reproduction » la période allant de la ponte au stade alevin nageant.

Il peut être dérogé aux dispositions du présent article si le pétitionnaire justifie dans le document d'incidences qu'il n'existe aucune solution alternative techniquement réalisable à un coût raisonnable au regard des incidences sur l'environnement et qu'il met en œuvre des mesures particulières de réduction ou de compensation des incidences. Ces mesures sont décrites dans le document d'incidences. Dans tous les cas, la période des travaux doit être choisie de manière à éviter au maximum la période de reproduction des poissons, des crustacés ou des batraciens présents.

## Article 6

La circulation et l'intervention d'engins et de véhicules de chantier sont interdites dans le lit mouillé, à l'exception :

- 1° Des opérations limitées à un ou deux points de traversée du cours d'eau, définis dans le plan de chantier. Ces points sont choisis et aménagés de manière à éviter la destruction des frayères. Dans la mesure du possible, ils sont situés à proximité des installations de chantier. Ces points de traversée du cours d'eau par les engins de chantier sont temporaires et limités à la durée des travaux. Ils ne doivent pas constituer d'obstacles à la libre circulation des espèces présentes ;

- 2° Des travaux réalisés pour la mise à sec temporaire d'une partie du lit mineur lorsque celle-ci est nécessaire pour l'isolement du chantier. Les interventions et les circulations nécessaires à la mise à sec dans le lit mouillé sont réduites au strict minimum.

Les dispositions mises en œuvre par le bénéficiaire de l'autorisation ou le déclarant sont décrites dans le document d'incidences.

La présente disposition ne s'applique pas aux passages à gué aménagés et permanents utilisés en dehors des périodes de travaux.

Il peut être dérogé aux dispositions du présent article si le pétitionnaire justifie dans le document d'incidences qu'il n'existe aucune solution alternative techniquement réalisable à un coût raisonnable au regard des incidences sur l'environnement et qu'il met en œuvre des mesures particulières de réduction ou de compensation des incidences. Ces mesures appropriées sont décrites dans le document d'incidences.

Pour l'application du présent arrêté, on entend par « lit mouillé » le lit qui est en eau au moment de l'opération.

## Article 7

Sur les zones de frayères à poissons dans le lit mineur d'un cours d'eau, la modification définitive du substrat initial, c'est-à-dire le remplacement par un matériau différent ou l'enlèvement total du substrat, doit être évitée. Il en est de même pour la destruction d'une frayère à brochets dans le lit majeur d'un cours d'eau, concernant le substrat et la flore nécessaires à la ponte. Lorsque l'évitement est impossible, le pétitionnaire le justifie dans le document d'incidences.

La surface de lit mineur ennoyée ou dont le substrat est modifié ou la surface de frayère à brochet détruite est alors réduite au minimum.

Afin de compenser les effets négatifs significatifs, l'opération donne lieu à des mesures compensatoires de restauration du milieu aquatique. Ces mesures interviennent par priorité à l'échelle du cours d'eau intéressé. Elles interviennent sur des secteurs présentant les mêmes espèces que dans la zone de travaux. Le choix et la localisation des mesures est justifié dans le document d'incidences. Les mesures prévues sont décrites dans le

document d'incidences. Le milieu ainsi restauré doit être de qualité écologique au moins équivalente à celle du milieu détruit et d'une surface au moins égale.

Il peut être dérogé aux dispositions du précédent paragraphe si le pétitionnaire justifie dans le document d'incidences qu'il n'existe aucune mesure compensatoire pertinente techniquement réalisable à un coût raisonnable au regard des incidences sur l'environnement.

Les mesures compensatoires doivent être préalables à toute atteinte au milieu naturel. Il peut être dérogé à ce principe si le pétitionnaire justifie dans le document d'incidences que la dérogation ne compromet pas l'efficacité de la compensation.

Les dispositions prévues par cet article ne s'appliquent pas aux opérations de renaturation de cours d'eau dont l'objectif est d'apporter des matériaux de différents diamètres dans des secteurs dégradés à la suite d'opérations passées.

## Section 2 : Modalités de réalisation de l'opération (Articles 8 à 13)

### Article 8

Dans le cas de travaux dans le lit mineur du cours d'eau, le bénéficiaire de l'autorisation ou le déclarant communique au service instructeur et aux maires des communes concernées, au moins quinze jours ouvrés avant la date prévisionnelle de début des travaux, les dates prévisionnelles de début et fin du chantier, le nom de la ou des personnes morales ou physiques retenues pour l'exécution des travaux.

### Article 9

Le bénéficiaire de l'autorisation ou le déclarant communique le récépissé de déclaration ou l'arrêté d'autorisation ainsi que le plan de chantier et le dossier déposé ayant servi lors de l'instruction dans son intégralité à chaque entreprise intervenant sur le chantier. Il peut être assorti de fiches de consignes explicites à l'intention des travailleurs opérant sur site.

Dans le cadre de la communication sur l'organisation générale du chantier, le dossier de déclaration ou de demande d'autorisation peut être remplacé par une synthèse des principaux enjeux liés à la protection des milieux aquatiques et des principales prescriptions techniques.

### Article 10

Sous réserve des dispositions de l'article 7, le bénéficiaire de l'autorisation ou le déclarant prend toutes les dispositions nécessaires pour limiter les risques de pollution accidentelle et de destruction des milieux aquatiques. Des aménagements sont mis en œuvre de manière à limiter le départ de matières en suspension vers l'aval. Les eaux souillées, pompées avant la mise à sec, devront être filtrées ou décantées avant rejet dans le cours d'eau. L'étanchéité de la zone mise à sec devra, dans la mesure du possible, être garantie.

Le bénéficiaire de l'autorisation ou le déclarant prend toutes les dispositions nécessaires pour éviter toute mortalité de la faune présente ou destruction de la flore présente sur l'emprise des travaux ou sur le tronçon impacté par les rejets. Il effectue, lorsque cela est nécessaire, des pêches de sauvegarde.

Le pétitionnaire précise les mesures mises en œuvre dans le document d'incidences et/ou dans le plan de chantier.

### Article 11

Le bénéficiaire de l'autorisation ou le déclarant prend toutes les dispositions nécessaires pour limiter les risques de pollution accidentelle liés aux installations de chantier, notamment en ce qui concerne la circulation, le stationnement et l'entretien des engins.

A cet effet, l'entretien des engins et les stockages des produits destinés à cet entretien seront réalisés sur des sites prévus à cet effet, équipés de dispositifs de rétention permettant d'empêcher toute fuite de matière polluante vers le cours d'eau. Il en est de même pour le stockage des déchets produits sur le chantier, hors débris végétaux et matériaux extraits du lit du cours d'eau.

Lorsque les contraintes liées au chantier le justifient, et notamment la distance entre les installations de chantier et la zone de travaux, le ravitaillement des engins et leur stationnement peuvent être réalisés sur ou à proximité de la zone de travaux, en dehors du lit mineur du cours d'eau. Le bénéficiaire de l'autorisation ou le déclarant doit justifier, sur demande du service de contrôle, des dispositifs mis en œuvre pour limiter les risques de pollution accidentelle.

Le stockage temporaire des matériaux fins (vases, sables, limons) extraits du lit mineur du cours d'eau et des débris végétaux est effectué de manière à limiter le risque de départ vers le lit mineur du cours d'eau. En cas de régalage ou de mise en dépôt, même provisoire, de matériaux à proximité du cours d'eau, le bénéficiaire de l'autorisation ou le déclarant s'assurera que des dispositions efficaces seront prises pour éviter toute contamination des eaux, en particulier par ruissellement.

Dans l'hypothèse où les installations de chantier s'avèreraient nécessaires en zone exposée aux risques d'inondation, le bénéficiaire de l'autorisation ou le déclarant doit garantir une capacité d'intervention rapide de jour comme de nuit afin d'assurer le repliement des installations du chantier en cas de crue rapide.

Le projet ne doit pas entraîner la dissémination des espèces exotiques envahissantes, susceptibles d'endommager, dans le lit mineur d'un cours d'eau, les frayères, les zones de croissance et les zones d'alimentation de la faune piscicole, des crustacés et des batraciens ou, dans son lit majeur, les frayères à brochets. Le bénéficiaire de l'autorisation ou le déclarant met en œuvre les moyens nécessaires pour l'éviter. Le pétitionnaire précise les mesures mises en œuvre dans le document d'incidences et/ou dans le plan de chantier.

## Article 12

En cas d'incident lors des travaux susceptible de provoquer une pollution accidentelle ou un désordre dans l'écoulement des eaux à l'aval ou à l'amont du site, le bénéficiaire de l'autorisation ou le déclarant doit immédiatement prendre toutes les dispositions nécessaires (pouvant aller, le cas échéant, jusqu'à l'interruption des travaux) afin de limiter les effets sur le milieu et sur l'écoulement des eaux et d'éviter qu'il ne se reproduise. Il informe également dans les meilleurs délais le préfet du département et les maires des communes concernées.

## Article 13

A l'issue du chantier, les déchets issus des travaux sont évacués vers des sites autorisés prévus à cet effet ; ces sites seront désignés, lors de la demande, au service chargé de la police de l'eau. Les déblais sains issus des travaux sont en priorité utilisés pour des opérations de génie écologique, dès lors que leurs caractéristiques physico-chimiques le permettent.

Le terrain sur lequel étaient établies les installations de chantier :

- soit est remis dans son état antérieur au démarrage des travaux, dans la mesure du possible avec les matériaux qui étaient initialement présents sur site ;
- soit fait l'objet d'une opération de renaturation.

La remise en eau des tronçons mis à sec lors de l'opération est réalisée graduellement afin de limiter au maximum le départ de matériaux fins vers l'aval.

A l'issue des travaux, le bénéficiaire de l'autorisation ou le déclarant procède, dans le lit mineur et sur l'emprise des frayères à broquets :

- soit à la reconstitution des faciès d'écoulement et des habitats présents avant les travaux ;
- soit à la recréation de zones de frayères fonctionnelles pour les espèces présentes sur le site.

Sauf quand les travaux ont pour objet l'enlèvement des matériaux tel que mentionné dans la rubrique 3.2.1.0 de la nomenclature annexée à l'article R. 214-1 du code de l'environnement, les matériaux grossiers naturels de diamètre supérieur à 2 mm extraits lors de l'opération sont remis dans le cours d'eau afin de ne pas remettre en cause le mécanisme de transport naturel des sédiments et le maintien du lit dans son profil d'équilibre.

En cas de destruction de la ripisylve, des opérations sont menées pour favoriser sa régénération naturelle ou des plantations seront effectuées le long des berges concernées avec des essences autochtones adaptées (en priorité les essences présentes sur le site) dans l'année suivant les travaux. Les plantations doivent aboutir à la reconstitution d'une ripisylve au moins équivalente en matière de densité. De nouvelles plantations sont réalisées tant que cet objectif n'est pas atteint. La régénération de la ripisylve est conduite de manière à ne pas générer d'obstruction du cours d'eau.

Cette disposition ne s'applique pas sur les digues de protection contre les inondations et aux autres ouvrages hydrauliques susceptibles d'être endommagés par le développement de la végétation.

## Section 3 : Conditions de suivi des opérations et de leurs effets sur le milieu (Articles 14 à 15)

### Article 14

Pour les projets qui relèvent du régime de l'autorisation, un an après la fin des travaux, le bénéficiaire de l'autorisation fournit au service chargé de la police de l'eau un rapport évaluant les éventuels écarts entre les impacts mentionnés dans l'étude d'incidences initiale et ceux imputables aux travaux observés sur le site. Cette évaluation peut nécessiter des prélèvements et analyses physico-chimiques et biologiques de même nature que ceux entrepris lors de l'étude préalable.

En cas d'écarts constatés ou d'effets notables sur le milieu, le bénéficiaire de l'autorisation propose les mesures visant à réduire les incidences négatives observées. L'autorité administrative peut exiger un ou plusieurs nouveaux rapports dans les années suivantes. Ils donnent lieu, le cas échéant, à des arrêtés modificatifs ou complémentaires.

### Article 15

Pour les projets qui relèvent du régime de l'autorisation, le bénéficiaire de l'autorisation établit au fur et à mesure de l'avancement des travaux un compte rendu de chantier, dans lequel il retrace le déroulement des travaux, les incidents survenus, les mesures qu'il a prises pour respecter les prescriptions ci-dessus ainsi que les effets de son aménagement sur le milieu et sur l'écoulement des eaux, qu'il a identifiés.

Ces comptes rendus sont tenus à la disposition des services chargés de la police de l'eau.

## Chapitre III : Modalités d'application (Articles 16 à 17)

### Article 16

Les dispositions du présent arrêté ne sont pas applicables aux installations, ouvrages, travaux et activités existants et légalement réalisés ou exercés à la date de publication du présent arrêté.

#### Article 17

Le directeur de l'eau et de la biodiversité est chargé de l'exécution du présent arrêté, qui sera publié au Journal officiel de la République française.

Fait le 30 septembre 2014.

Pour la ministre et par délégation :  
Le directeur de l'eau et de la biodiversité,  
L. Roy





**RÉPUBLIQUE FRANÇAISE** **Légifrance**  
Le service public de la diffusion du droit

Liberté  
Égalité  
Fraternité

**Arrêté du 30 mai 2008 fixant les prescriptions générales applicables aux opérations d'entretien de cours d'eau ou canaux soumis à autorisation ou à déclaration en application des articles L. 214-1 à L. 214-6 du code de l'environnement et relevant de la rubrique 3.2.1.0 de la nomenclature annexée au tableau de l'article R. 214-1 du code de l'environnement**

❶ Dernière mise à jour des données de ce texte : 26 juin 2008

NOR : DEVO0774486A

JORF n°0147 du 25 juin 2008

**Version en vigueur au 02 décembre 2022**

Le ministre d'Etat, ministre de l'écologie, de l'énergie, du développement durable et de l'aménagement du territoire,

Vu le code civil, notamment ses articles 552, 641, 642 et 643 ;

Vu le code de l'environnement, notamment ses articles L. 211-1, L. 211-2, L. 211-3, L. 214-1 à L. 214-4 et R. 214-1 à R. 214-56 ;

Vu l'avis de la mission interministérielle de l'eau en date du 15 mars 2007 ;

Vu l'avis du Comité national de l'eau en date du 26 mars 2007,

Arrête :

#### Article 1

Les opérations relevant de la rubrique 3.2.1.0 de la nomenclature annexée au tableau de l'article R. 214-1 du code de l'environnement relative à l'entretien de cours d'eau ou de canaux, à l'exclusion de l'entretien visé à l'article L. 215-14 du code de l'environnement réalisé par le propriétaire riverain et des dragages visés à la rubrique 4.1.3.0, sont soumises aux prescriptions du présent arrêté, sans préjudice de l'application des prescriptions fixées au titre d'autres rubriques de la nomenclature précitée et d'autres législations.

#### Article 2

Le déclarant ou le bénéficiaire de l'autorisation est tenu de respecter les dispositions et engagements annoncés dans son dossier de déclaration ou d'autorisation dès lors qu'ils ne sont pas contraires aux dispositions du présent arrêté ni à celles éventuellement prises par le préfet en application de l'article R. 214-17 ou R. 214-39 du code de l'environnement. Lors de la réalisation de l'opération, le déclarant ne doit en aucun cas dépasser les seuils de déclaration ou d'autorisation des autres rubriques de la nomenclature sans en avoir fait au préalable la déclaration ou la demande d'autorisation et avoir obtenu le récépissé de déclaration ou l'autorisation, notamment en ce qui concerne la rubrique suivante :

3. 1. 2. 0 : installations, ouvrages, travaux ou activités conduisant à modifier le profil en long ou le profil en travers du lit mineur d'un cours d'eau, à l'exclusion de ceux visés à la rubrique 3. 1. 4. 0, ou conduisant à la dérivation d'un cours d'eau :

1° Sur une longueur de cours d'eau supérieure ou égale à 100 mètres (A) ;

2° Sur une longueur de cours d'eau inférieure à 100 mètres (D).

#### Article 3

Les extractions de matériaux dans le lit mineur ou dans l'espace de mobilité des cours d'eau ainsi que dans les plans d'eau traversés par des cours d'eau sont interdites.

Seuls peuvent être effectués les retraits ou déplacements de matériaux liés au curage d'un cours d'eau ou plan d'eau traversé par un cours d'eau répondant aux objectifs et aux conditions de réalisation fixés par le présent arrêté.

Le terme « curage » couvre toute opération en milieu aquatique impliquant la mobilisation de matériaux, même d'origine végétale, dans un canal ou dans le lit mineur ou l'espace de mobilité d'un cours d'eau.

Le lit mineur d'un cours d'eau est l'espace recouvert par les eaux coulant à pleins bords avant débordement.

L'espace de mobilité du cours d'eau est défini comme l'espace du lit majeur à l'intérieur duquel le lit mineur peut se déplacer.

#### Article 4

Le programme intégré dans le dossier d'autorisation ou déclaration définit les interventions prévues sur la base d'un diagnostic de l'état initial des milieux et d'un bilan sédimentaire faisant ressortir les déséquilibres, en référence à l'objectif de bon état ou de bon potentiel fixé pour l'unité hydrographique concernée.

Cet état initial des lieux comporte :

- un report des principales zones de frayères ;
- un descriptif de la situation hydrobiologique, biologique et chimique ;
- une description hydromorphologique du secteur comprenant une délimitation des principales zones d'érosion et de dépôt de sédiments ;
- un descriptif des désordres apparents et de leurs causes, notamment dans le fonctionnement hydromorphologique du cours d'eau.

## Article 5

Le déclarant ou le bénéficiaire de l'autorisation doit justifier l'éventuelle nécessité de recours au curage au regard des objectifs mentionnés au II de l'article L. 215-15 du code de l'environnement ou pour le maintien et le rétablissement des caractéristiques des chenaux de navigation.

Le nombre, l'étendue, la durée et la fréquence des opérations de curage doivent être limités au strict nécessaire permettant d'atteindre l'objectif fixé, afin de minimiser les impacts négatifs sur l'environnement, y compris ceux relatifs aux aspects hydromorphologiques susceptibles d'entraîner une altération de l'état écologique.

En cas de nécessité de curage, l'étude d'incidence doit étudier et conclure sur la faisabilité de la remise dans le cours d'eau des matériaux mobilisés, notamment au regard de la contamination des sédiments, des effets sur les habitats aquatiques à l'aval et des conditions technico-économiques. L'état des lieux de cette étude d'incidence doit alors faire apparaître les données physico-chimiques acquises in situ relatives à :

- l'eau : pH, conductivité, température, oxygène dissous, saturation en oxygène, matières en suspension, azote kjeldahl, azote ammoniacal, nitrites, nitrates, orthophosphates, phosphore total ;
- la fraction fine des sédiments :
- phase solide : composition granulométrique, azote kjeldahl, phosphore total, carbone organique, perte au feu (matières organiques), métaux, hydrocarbures aromatiques polycycliques, PCB totaux visés à l'arrêté du 9 août 2006 relatif aux niveaux à prendre en compte lors d'une analyse de rejets dans les eaux de surface ou de sédiments marins, estuariens ou extraits de cours d'eau ou canaux ;
- phase interstitielle : pH, conductivité, azote ammoniacal, azote total. Le préfet peut arrêter d'autres paramètres si nécessaire et selon le contexte local.

Les échantillons de sédiment doivent être représentatifs du contexte local au moment des travaux. En particulier, leur nombre et les modalités d'obtention doivent être cohérents avec la surface concernée, la nature granulométrique et physico-chimique du sédiment. Les prélèvements des échantillons sont réalisés, si possible, par carottage. Les données biologiques à acquérir in situ concernent à la fois la faune et la flore aquatique. Le choix des éléments biologiques à étudier doit être guidé par la représentativité de chacun d'entre eux dans l'hydrosystème et leur pertinence écologique par rapport au type de milieu concerné par les opérations de curage, au niveau des travaux ainsi qu'en aval proche.

En complément, il convient de rechercher la présence d'espèces protégées ou à forte valeur patrimoniale dans la zone des travaux et dans la zone qu'ils influencent, ainsi que tout habitat remarquable pour son fonctionnement écologique (frayères...). Ces éléments peuvent influencer les modalités de mise en œuvre du chantier.

## Article 6

Le programme d'intervention comprend un plan de chantier prévisionnel précisant la localisation des travaux, les moyens techniques mis en œuvre, les modalités d'enlèvement des matériaux, le cas échéant, et le calendrier de réalisation prévu. Il doit permettre une évaluation satisfaisante des impacts prévisibles des opérations d'entretien, et particulièrement de curage, sur le milieu aquatique en général et les usages recensés.

Le préfet pourra fixer les périodes pendant lesquelles les travaux ne devront pas avoir lieu ou devront être restreints (période de migration et de reproduction des poissons, de loisirs nautiques ou de pêche, etc.).

Ce plan de chantier prévisionnel est accompagné d'un protocole de surveillance décrivant les actions et mesures envisagées pendant la phase des travaux pour limiter les impacts prévisibles sur l'environnement et les usages recensés et suivre la qualité de l'eau.

## Article 7

Le déclarant ou le bénéficiaire de l'autorisation prend toutes les dispositions nécessaires pour limiter la perturbation du milieu aquatique et des zones rivulaires pendant les travaux et pour réduire les risques de pollution accidentelle, notamment en ce qui concerne la circulation et le stockage des engins. Il doit garantir une capacité d'intervention rapide de jour comme de nuit afin d'assurer le repliement des installations du chantier en cas de crue consécutive à un orage ou un phénomène pluvieux de forte amplitude.

En cas d'incident lors des travaux susceptible de provoquer une pollution accidentelle ou un désordre dans l'écoulement des eaux à l'aval ou à l'amont du site, le déclarant ou le bénéficiaire de l'autorisation doit immédiatement interrompre les travaux et l'incident provoqué, et prendre les dispositions afin de limiter l'effet de l'incident sur le milieu et sur l'écoulement des eaux et afin d'éviter qu'il ne se reproduise. Il informe également dans les meilleurs délais le service chargé de la police de l'eau de l'incident et des mesures prises pour y faire face, ainsi que les collectivités territoriales en cas d'incident à proximité d'une zone de baignade, conformément à l'article L. 211-5 du code de l'environnement. En cas de régalage ou de mise en dépôt, même provisoire, de matériaux à proximité du réseau hydrographique superficiel, le bénéficiaire s'assurera que des dispositions efficaces seront prises pour éviter toute contamination des eaux, en particulier par ruissellement.

## Article 8

Pendant les opérations de curage, le déclarant ou le bénéficiaire de l'autorisation s'assure par des mesures en continu et à l'aval hydraulique immédiat de la température et de l'oxygène dissous que les seuils des paramètres suivants sont

respectés :

PARAMÈTRES	SEUILS	
	1re catégorie piscicole	2e catégorie piscicole
L'oxygène dissous (valeur instantanée)	≥ 6 mg/l	≥ à 4 mg/l

Dans le cas particulier des projets soumis à autorisation, le préfet peut adapter les seuils du tableau précédent. Les résultats de ce suivi seront transmis régulièrement (par lettre, fax ou courriel) au service chargé de la police de l'eau.

Lorsque les paramètres mesurés ne respectent pas les seuils prescrits pendant une heure ou plus, le bénéficiaire doit arrêter temporairement les travaux et en aviser le service chargé de la police de l'eau. La reprise des travaux est conditionnée par le retour des concentrations mesurées à un niveau acceptable.

### Article 9

Les matériaux mobilisés dans une opération de curage doivent être remis dans le cours d'eau afin de ne pas remettre en cause le mécanisme de transport naturel des sédiments et le maintien du lit dans son profil d'équilibre, dans les conditions prescrites à l'article 8.

Lorsqu'ils ne peuvent être remis dans le cours d'eau, au regard des éléments fournis conformément à l'article 5 du présent arrêté, le maître d'ouvrage du curage est responsable du devenir des matériaux.

Le programme d'intervention précise systématiquement la destination précise des matériaux extraits et les éventuelles filières de traitement envisagées. Il précise les mesures prises pour respecter les différentes prescriptions applicables dans les différents cas.

Les sédiments non remis dans le cours d'eau doivent faire l'objet en priorité, dans des conditions technico-économiques acceptables, d'un traitement approprié permettant leur utilisation en tant que granulats.

Les autres sédiments non remis dans le cours d'eau peuvent faire l'objet notamment :

- d'un régalage sur les terrains riverains dans le respect de l'article L. 215-15 du code de l'environnement et, le cas échéant, des seuils d'autres rubriques de la nomenclature annexée au tableau de l'article R. 214-1 du code de l'environnement ;
- d'un épandage agricole, sous réserve de l'accord des propriétaires des parcelles et du respect des prescriptions techniques applicables aux épandages de boues sur les sols agricoles fixées par l'arrêté du 8 janvier 1998 ;
- d'une utilisation directe en travaux publics et remblais sous réserve de test de percolation ou de stabilité, par exemple, permettant d'en mesurer la compatibilité avec une telle utilisation ;
- d'un dépôt sur des parcelles ou d'un stockage, y compris par comblement d'anciennes gravières ou carrières, dans le respect du code de l'urbanisme, des dispositions de l'arrêté ministériel du 22 septembre 1994 relatif aux exploitations de carrières et des autres rubriques de la nomenclature de l'article R. 214-1 du code de l'environnement.

### Article 10

Un an après la fin des travaux ou à mi-parcours dans le cas d'une autorisation pluriannuelle de plus de cinq ans, le déclarant ou le bénéficiaire de l'autorisation fournit au service chargé de la police de l'eau un rapport évaluant les éventuels écarts avec les impacts mentionnés dans l'étude d'incidence initiale. Cette évaluation peut nécessiter des prélèvements et analyses physico-chimiques et biologiques de même nature que ceux entrepris lors de l'étude préalable.

Ce rapport inclut également un bilan sur l'efficacité des travaux mis en œuvre.

Le déclarant ou le bénéficiaire de l'autorisation pluriannuelle informe le service chargé de la police de l'eau du moment, du lieu et du type d'intervention qu'il s'apprête à réaliser chaque année dans le respect du programme déclaré ou autorisé.

Il en est de même lorsqu'un événement hydraulique survient susceptible de remettre en cause les interventions programmées et que de nouvelles actions doivent être envisagées.

### Article 11

Si le déclarant veut obtenir la modification de certaines des prescriptions applicables aux travaux, il en fait la demande au préfet, qui statue par arrêté conformément à l'article R. 214-39 du code de l'environnement, dans le respect des principes de gestion équilibrée de la ressource en eau mentionnée à l'article L. 211-1 du code de l'environnement. De même, à la demande du bénéficiaire de l'autorisation, le préfet peut prendre des prescriptions complémentaires ou atténuer celles des prescriptions primitives dont le maintien n'est plus justifié par arrêté, conformément à l'article R. 214-17 du code de l'environnement.

### Article 12

Si les principes mentionnés à l'article L. 211-1 du code de l'environnement ne sont pas garantis par l'exécution des prescriptions du présent arrêté, le préfet peut imposer, par arrêté complémentaire, toutes prescriptions spécifiques nécessaires, en application de l'article R. 214-17 ou R. 214-39 du code de l'environnement.



### Article 13

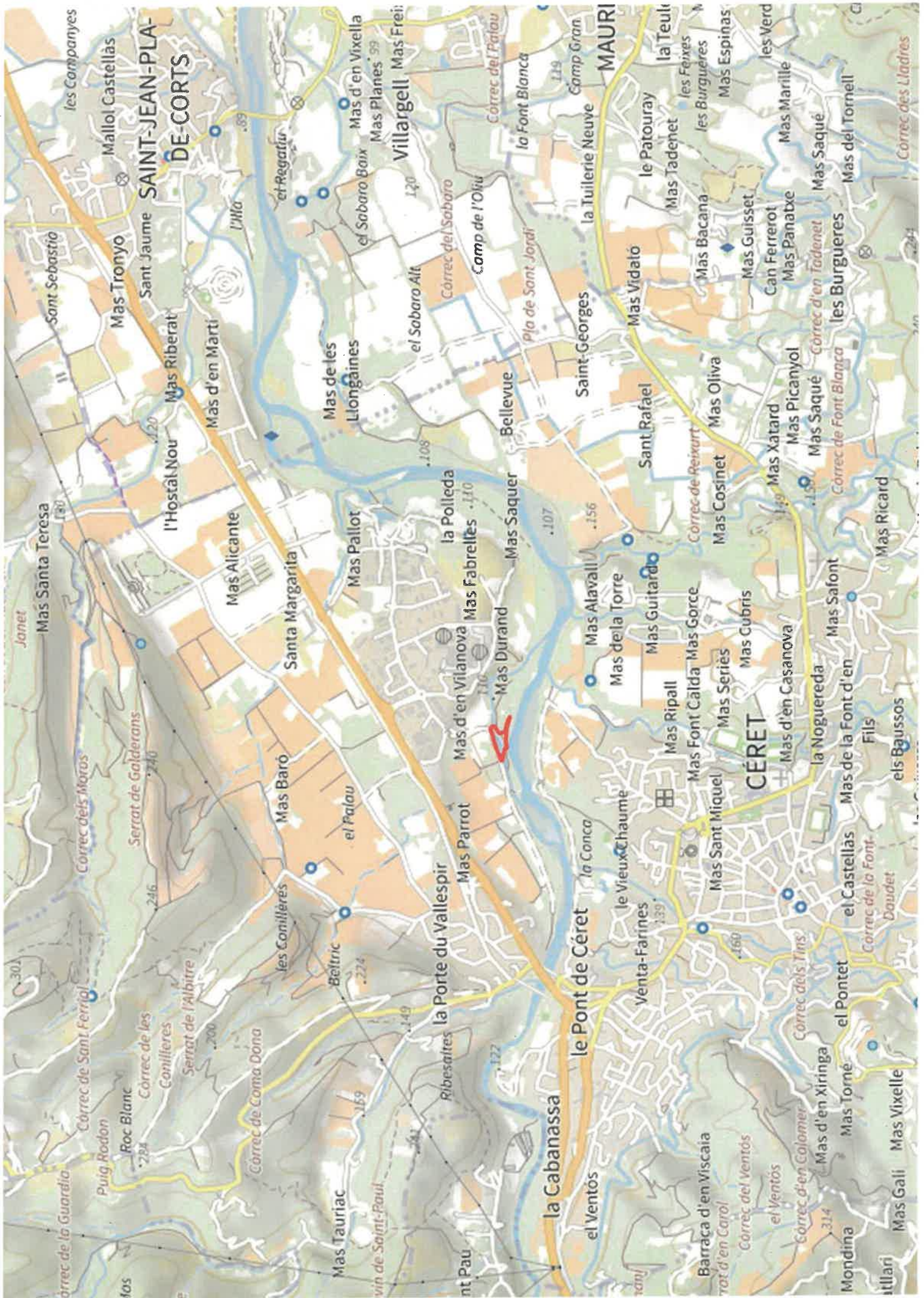
Lorsque le bénéfice de la déclaration ou de l'autorisation est transmis à une autre personne que celle qui était mentionnée au dossier de déclaration ou de demande d'autorisation, le nouveau bénéficiaire doit en faire la déclaration au préfet dans les trois mois qui suivent.

### Article 14



Le directeur de l'eau et le directeur des transports maritimes, routiers et fluviaux sont chargés, chacun en ce qui le concerne, de l'exécution du présent arrêté, qui sera publié au Journal officiel de la République française.

Fait à Paris, le 30 mai 2008.

Pour le ministre et par délégation :  
Le directeur de l'eau,  
P. Berteaud  
Le directeur des transports maritimes,  
routiers et fluviaux,  
J.-P. Ourliac



LIVRABLE N°9 : ZONAGE GLOBAL

 <p>DEPARTEMENT DES PYRENES - ORIENTALES</p>	<p>COMMUNE DE :</p> <p>Céret</p>
	<p><b>PLAN TOPOGRAPHIQUE</b></p> <p><b>LES BERGES DU TECH A CERET</b></p>
<p>Communauté de communes du Vallespir</p>	
<p>PROJET LOCAL</p> <p>MAIRIE DE CERET</p> <p>BOULEVARD DE LA LIBERTÉ</p> <p>LES BERGES DU TECH A CERET</p>	
 <p>ECHELLE : 1/500</p>	<p>INDICATEUR : MAF</p> <p>DATE : 2024</p> <p>ÉTAPE : 02</p> <p>PROJET : 01</p>
<p>REFERENCE : 17/2026</p> <p>Application cadastrale proposée, avec le procédé de zonage et affecté les limites de propriété, une adaptation peut être envisagée après l'étude de service au cadastre</p>	
<p><b>Légende :</b></p> <p>Cadastre          Parcelles cadastrales          Zones d'urbanisme          Zones d'habitat          Zones d'habitat à densité contrôlée          Zones d'habitat à densité maîtrisée          Zones d'habitat à densité maîtrisée          Zones d'habitat à densité maîtrisée          Zones d'habitat à densité maîtrisée          Zones d'habitat à densité maîtrisée</p>	





**PRÉFET  
DES PYRÉNÉES-  
ORIENTALES**

*Liberté  
Égalité  
Fraternité*

Direction Départementale des Territoires et de la Mer  
Service Eau et Risques  
Unité Police de l'eau et des milieux aquatiques

**ARRÊTÉ PRÉFECTORAL n° DDTM/ SER/2022347-0001 du 13 décembre 2022**  
autorisant le prélèvement d'eau dans le cours d'eau la Têt en vue d'alimenter en urgence le  
réseau d'eau de la commune de Villefranche de Conflent.

Le préfet des Pyrénées-Orientales,

**VU** le Code de l'Environnement, notamment l'article L.211-1;

**VU** le Code de la Santé Publique, notamment les Articles R. 1321-14, R. 1321-25, R.1321-30 mentionnant que :

« L'extension ou la modification d'installations collectives publiques ou privées d'adduction ou de distribution d'eau ... sont soumises à déclaration auprès du préfet ».

« La personne publique ou privée responsable de la distribution d'eau porte à la connaissance de l'ARS tout incident pouvant avoir des conséquences pour la santé publique ».

L'utilisation d'une ressource de qualité inconnue, l'alimentation par citerne qui présentent un risque pour la santé rentrent dans ce cadre.

« Lorsque des mesures correctives sont prises ..., les consommateurs en sont informés par la personne publique ou privée responsable de la distribution d'eau ... L'information est immédiate et assortie des conseils nécessaires ».

**VU** le Code Général des Collectivités Territoriales, notamment l'article L 2212-2-5 instaurant le pouvoir du maire en matière de continuité du service public de l'eau ;

**VU** le Schéma Directeur d'Aménagement et de Gestion des Eaux 2022-2027 arrêté le 21 mars 2022 par le Préfet coordonnateur de bassin ;

**VU** le Plan de Gestion des Risques d'Inondation 2022-2027, arrêté le 21 mars 2022 par le Préfet coordonnateur de bassin ;

**VU** la nécessité d'alimenter en urgence et de manière temporaire en eau la commune de Villefranche de Conflent afin de satisfaire les usages domestiques (non sanitaires) de la population et les besoins de sécurité incendie ;

**Considérant** les besoins en eau afin d'assurer les usages domestiques (non sanitaires) de la commune estimés à 50 m<sup>3</sup>/jour ;

**Considérant** le débit instantané dans la Têt qui est 3 fois supérieur environ au débit réservé de 720 l/s ;

**Considérant** qu'il n'y a pas d'autres moyens pour assurer l'alimentation en eau pour les usages domestiques (non sanitaires) de la commune de Villefranche de Conflent en urgence ;

**Considérant** que des prescriptions spécifiques liées à la préservation du milieu sont nécessaires ;

**SUR** proposition du Directeur départemental des territoires et de la mer des Pyrénées-Orientales ;

## **ARRÊTE :**

### **Article 1<sup>er</sup> : Objet de l'arrêté**

La commune de Villefranche de Conflent est autorisée à prélever de l'eau du cours d'eau la Têt dans les conditions ci-après et pour une durée de 10 jours maximum :

- autorisation de prélèvement : volume de 100 m<sup>3</sup>/jour maximum, avec un débit de 36 m<sup>3</sup>/h (10 l/s) maximum.
- débit réservé : 720 l/s (1/10<sup>e</sup> du module) minimum à laisser en aval immédiat du prélèvement dans la Têt sauf si le débit du cours d'eau pris en amont du prélèvement est inférieur à cette valeur.

La mobilisation d'une eau superficielle non autorisée et non protégée (ne bénéficiant d'aucune protection naturelle) ne peut être retenue que pour assurer les usages domestiques (non sanitaires) de la population, du fait de l'impossibilité de maîtriser les conditions sanitaires de son utilisation.

**L'usage de cette eau pour l'alimentation humaine est strictement interdite.**

En outre, la distribution de cette eau pour les usages domestiques non sanitaires est conditionnée à des analyses de la qualité de l'eau complètes et régulières diligentées par l'ARS.

Le pompage de l'eau et sa distribution de cette eau doivent être interrompus quand la turbidité de la Têt au point de pompage est de 5 NFU.

L'eau pompée et filtrée doit faire l'objet d'une désinfection au chlore avant d'être injectée dans le réseau public.

### **Article 2 : Dispositions applicables en cas d'incident ou d'accident**

Le permissionnaire doit informer dans les meilleurs délais le préfet et le maire intéressés de tout incident ou accident affectant l'usine objet de l'autorisation et présentant un danger pour la sécurité civile, la qualité, la circulation ou la conservation des eaux.

Dès qu'il en a connaissance, le permissionnaire est tenu, concurremment, le cas échéant, avec la personne à l'origine de l'incident ou de l'accident, de prendre ou de faire prendre toutes les mesures possibles pour mettre fin à la cause du danger ou d'atteinte au milieu aquatique, évaluer les conséquences de l'incident ou de l'accident et y remédier. Le préfet peut prescrire au permissionnaire les mesures à prendre pour mettre fin au dommage constaté et en circonscrire la gravité, et notamment les analyses à effectuer.

En cas de carences et s'il y a un risque de pollution ou de destruction du milieu naturel, ou encore pour la santé publique et l'alimentation en eau potable, le préfet peut prendre ou faire exécuter les mesures nécessaires aux frais et risques des personnes responsables.

Dans l'intérêt de la sécurité civile, l'administration peut, après mise en demeure du permissionnaire, sauf cas d'urgence, prendre les mesures nécessaires pour prévenir ou faire disparaître, aux frais et risques du permissionnaire, tout dommage provenant de son fait, sans préjudice de l'application des dispositions pénales et de toute action civile qui pourrait lui être intentée.

Les prescriptions résultant des dispositions du présent article, ne sauraient avoir pour effet de diminuer en quoi que ce soit la responsabilité du permissionnaire, qui demeure pleine et entière tant en ce qui concerne les dispositions techniques des ouvrages que leur mode d'exécution, leur entretien et leur exploitation.

### **Article 3 : Exécution des travaux - Contrôles**

L'immersion de la pompe de type crépine dans le cours d'eau la Têt se fait manuellement, sans engin depuis la rive droite et en aval immédiat de l'usine hydroélectrique EDF de Villefranche de Conflent située en amont de l'ancienne cité de Villefranche de Conflent.

Au préalable de cette mise en place, le pétitionnaire est tenu d'informer le service police de l'eau de la DDTM 66 (téléphone portable des agents en charge du contrôle du service police de l'eau : Madame Marfaing (0642083094) ou Monsieur Constand : (0608802961)) afin de présenter sur site les modalités de mise en œuvre ainsi que les mesures d'évitements éventuellement nécessaires.

Les ouvrages sont existants. Toute modification des ouvrages doit faire l'objet au préalable d'un porter à connaissance auprès du service en charge de la police de l'eau qui indique à l'exploitant la procédure administrative à laquelle sont soumis ces travaux. Les travaux sont exécutés avec le plus grand soin, en matériaux de bonne qualité, conformément aux règles de l'art et aux plans validés qui font l'objet d'une instruction administrative par le service en charge de la police de l'eau.

Les agents du service chargé de la police des eaux, ainsi que les fonctionnaires et agents habilités pour constater les infractions en matière de police des eaux et de police de la pêche, ont, en permanence, libre accès aux chantiers des travaux et aux ouvrages en exploitation. A toute époque, le permissionnaire est tenu de donner aux agents chargés de la police des eaux ou de la pêche accès aux ouvrages, à l'usine et à ses dépendances, sauf dans les parties servant à l'habitation de l'usinier ou de son personnel. Sur les réquisitions des fonctionnaires du contrôle, il doit les mettre à même de procéder à ses frais à toutes les mesures et vérifications utiles pour constater l'exécution du présent règlement.

### **Article 4 : Clauses de précarité**

Le permissionnaire ne peut prétendre à aucune indemnité ni dédommagement quelconque si, à quelque époque que ce soit, l'administration reconnaît nécessaire de prendre, dans les cas prévus aux articles L. 211-3 (II, 1<sup>o</sup>) et L. 214-4 du Code de l'environnement, des mesures qui le privent d'une manière temporaire ou définitive de tout ou partie des avantages résultant du présent règlement.

### **Article 5 : Modifications des conditions d'exploitation en cas d'atteinte à la ressource en eau ou au milieu aquatique**

Si des résultats des mesures et des évaluations mettent en évidence des atteintes aux intérêts mentionnés à l'article L. 211-1 du Code de l'environnement, et en particulier dans les cas prévus aux articles L. 211-3 (II, 1<sup>o</sup>) et L. 214-4 du Code de l'environnement, le préfet peut

prendre un arrêté complémentaire modifiant les conditions d'exploitation, en application de l'article R. 181-45 du Code de l'environnement.

#### **Article 6 : Renouvellement**

La demande tendant au renouvellement de la présente autorisation doit être présentée au Préfet 3 jours avant la date d'expiration.

Si l'autorisation n'est pas renouvelée, le permissionnaire est tenu de rétablir à ses frais le libre écoulement des eaux ainsi que la remise en état du site.

#### **Article 7 : Mesures de police administrative - Renonciation à l'autorisation**

Indépendamment des poursuites pénales, en cas d'inobservation des dispositions du présent arrêté, le préfet met le permissionnaire en demeure de s'y conformer dans un délai déterminé. Si, à l'expiration du délai fixé, il n'a pas été obtempéré à cette injonction par le bénéficiaire de la présente autorisation, ou par l'exploitant, ou encore par le propriétaire de l'installation s'il n'y a pas d'exploitant, le préfet peut mettre en œuvre l'ensemble des dispositions de l'article L.171-8 du Code de l'environnement concernant la consignation d'une somme correspondant à l'estimation des travaux à réaliser, la réalisation d'office des mesures prescrites et la suspension de l'autorisation.

Au cas où le permissionnaire déclare renoncer à l'autorisation, l'administration en prononce le retrait d'office et peut imposer le rétablissement du libre écoulement des eaux et la remise en état du site aux frais du permissionnaire.

#### **Article 8 : Sanctions**

En cas de non-respect des règles et prescriptions fixées par le présent arrêté, le contrevenant est passible des sanctions administratives prévues par l'article L.171-8, et des sanctions pénales prévues par les articles L.173-1 et suivants, et l'article L.415-3 du Code de l'environnement. Le contrevenant est également passible des sanctions prévues par l'article L.311-14 modifié du Code de l'énergie.

#### **Article 9 : Droit des tiers**

Les droits des tiers sont et demeurent expressément réservés.

#### **Article 10: Publication et informations des tiers**

En application de l'article R.181-44 du Code de l'environnement :

- une copie de la présente autorisation est déposée à la mairie de la commune de Villefranche de Conflent et peut-y être consultée ;
- un extrait de la présente autorisation, est affiché pendant une durée minimale d'un mois dans la commune de Villefranche de Conflent ; un procès verbal de l'accomplissement de cette formalité est dressé par les soins du Maire ;
- la présente autorisation est publiée sur le site Internet de la préfecture des Pyrénées-Orientales, pendant une durée minimale de quatre mois.

#### **Article 11 : Voies et délais de recours**

I – Le présent arrêté est susceptible de recours devant le tribunal administratif territorialement compétent en application de l'article R.181-50 du Code de l'environnement :

- par le bénéficiaire dans un délai de deux mois à compter de sa notification ;

- par les tiers en raison des inconvénients ou des dangers que le projet présente pour les intérêts mentionnés à l'article L.181-3 du Code de l'environnement, dans un délai de quatre mois à compter de la dernière formalité accomplie.

Le tribunal administratif peut être saisi par l'application informatique "Télérecours citoyens" accessible par le site internet [www.telerecours.fr](http://www.telerecours.fr).

II – La présente autorisation peut faire l'objet d'un recours administratif de deux mois qui prolonge le délai de recours contentieux.


Le bénéficiaire de l'autorisation est tenu informé d'un tel recours.

III – Sans préjudice des délais et voies de recours mentionnés au I. et II., les tiers, peuvent déposer une réclamation auprès de l'autorité administrative compétente, à compter de la mise en service du projet mentionné à l'article 1, aux seules fins de contester l'insuffisance ou l'inadaptation des prescriptions définies dans la présente autorisation, en raison des inconvénients ou des dangers que le projet présente pour le respect des intérêts mentionnés à l'article L.181-3 du Code de l'environnement.

## **Article 12 : Exécution**

Le secrétaire général de la préfecture des Pyrénées-Orientales, le directeur départemental des territoires et de la mer des Pyrénées-Orientales, le Maire de la commune de Villefranche de Conflent, le Délégué départemental de l'Agence Régionale de la santé, le Chef du service départemental de l'office français pour la biodiversité, sont chargés, chacun en ce qui le concerne, de l'exécution du présent arrêté qui sera inscrit au recueil des actes administratifs de la préfecture des Pyrénées-Orientales.

Pour le Préfet et par délégation,  
La sous-préfète, directrice de cabinet,



Delphine BOYRIE







# PRÉFET DES PYRÉNÉES- ORIENTALES

*Liberté  
Égalité  
Fraternité*

Direction Départementale des Territoires et de la Mer  
Service Aménagement  
Unité Connaissance des Territoires et Aménagement Durable

## La Commission Départementale d'Aménagement Commercial des Pyrénées-Orientales

À l'issue de sa délibération en date du 2 décembre 2022 sous la présidence de Monsieur Yohann MARCON, Secrétaire Général de la préfecture ;

**VU** le Code de commerce et notamment son titre V relatif à l'aménagement commercial ;

**VU** le Code de l'urbanisme et notamment le livre IV, chapitre V, relatif au régime applicable aux constructions, aménagements et démolitions ;

**VU** les articles L 2122-17 et L 2122-18 du Code général des collectivités territoriales ;

**VU** la loi n° 2014-366 du 24 mars 2014 pour l'Accès au Logement et un Urbanisme Rénové ;

**VU** la loi n° 2014-626 du 18 juin 2014 relative à l'artisanat, au commerce et aux très petites entreprises et notamment son chapitre III ;

**VU** le décret n° 2015-165 du 12 février 2015 relatif à l'aménagement commercial ;

**VU** la loi n°2018-1021 du 23 novembre 2018 portant évolution du logement, de l'aménagement et du numérique ;

**Vu** la loi n°2021-1104 du 22 août 2021 portant lutte contre le dérèglement climatique et renforcement de la résilience face à ses effets ;

**VU** le décret n° 2019-331 du 17 avril 2019 relatif à la composition et au fonctionnement des commissions départementales d'aménagement commercial et aux demandes d'autorisation d'exploitation commerciale ;

**VU** l'arrêté préfectoral n° 2022-119-0001 du 29 avril 2022, portant modification et renouvellement de la Commission Départementale d'Aménagement Commercial ;

**VU** l'arrêté préfectoral n°2022-313-0001 du 9 novembre fixant la composition de la Commission Départementale d'Aménagement Commercial ;

**VU** la demande de permis de construire n°06613622P0132 valant autorisation d'exploitation commerciale, déposée par la SNC LIDL, représentée par MM. Michaël DOUMENC et Romain BERNARD, qui consiste en la création par transfert-extension d'un supermarché à l enseigne "LIDL", situé au 75 avenue Maréchal Koenig à Perpignan, avec extension de la surface de vente représentant 434m<sup>2</sup>, portant la surface totale de vente à 1390m<sup>2</sup>.

Ce dossier est enregistré le 18 octobre 2022 sous le n° 868.

**VU** le rapport d'instruction du 24 novembre 2022 présenté par la Direction Départementale des Territoires et de la Mer concluant à un avis favorable avec les réserves suivantes :

- une meilleure insertion du projet par une meilleure végétalisation pour se conformer au règlement du Plan Local d'Urbanisme (PLU) de la commune de Perpignan ;
- des accès piétons plus affirmés et sécurisés.

Après qu'en ont délibéré les membres de la commission, notamment au regard des critères définis par l'article L 752-6 du Code de Commerce, assistés de Mme Djamilia Abdellaoui et de M. Jérôme Alonso, représentant le Directeur Départemental des Territoires et de la Mer.

Compte-tenu des précisions apportées par le porteur de projet concernant la plantation de 8 arbres supplémentaires pour se conformer aux dispositions du PLU, de mieux sécuriser l'aire de stationnement et de son engagement à convertir le bâtiment commercial délaissé en centre de formation pour le personnel de l'enseigne « LIDL ».

### **DÉCIDE**

D'émettre un **avis favorable** sur la demande sollicitée.

#### **Ont voté pour l'autorisation du projet :**

- M. Jean-Paul Billès, président du SCoT Plaine du Roussillon,
- M. Jérôme Capdevielle, représentant le collège des consommateurs,
- M. Claude Ferrer, représentant les intercommunalités au niveau départemental,
- M. Frédéric Guillaumon, adjoint au maire de Perpignan,
- M. Charles Pons, représentant le président de Perpignan-Méditerranée Métropole Communauté Urbaine,
- M. Jean-Louis Saliès, représentant les maires au niveau départemental.

#### **Se sont abstenus :**

- Mme Martine Leccia, représentant le collège du développement durable et de l'aménagement du territoire,
- Mme Germaine Niqueux, représentant le collège du développement durable et de l'aménagement du territoire,
- M. Bernard Vergès, représentant le collège des consommateurs.

Le Président de la Commission Départementale  
d'Aménagement Commercial,



**Rodrigue FURCY**

#### **Rappel :**

- Tout avis défavorable d'exploitation commerciale, pris par la Commission Départementale d'Aménagement Commercial, peut faire l'objet d'un recours devant la Commission Nationale d'Aménagement Commercial de la part du demandeur, dans un délai d'un mois à compter de la date de réception de la notification de l'avis de la commission.
- Tout avis favorable ou défavorable d'exploitation peut faire également l'objet d'un recours devant la Commission Nationale d'Aménagement Commercial, par le Préfet, le demandeur, les membres de la Commission et de manière générale toute personne ayant intérêt à agir, dans un délai d'un mois à compter de la date de la réunion de la commission ou de la date à laquelle est réputée accordée l'autorisation, si elle est tacite.
- Sous peine d'irrecevabilité, chaque recours est accompagné de motivations et de la justification de l'intérêt à agir de chaque requérant. La saisine de la Commission Nationale d'Aménagement Commercial est un préalable obligatoire à un recours contentieux dirigé contre la décision de l'autorité administrative compétente pour délivrer le permis de construire, à peine d'irrecevabilité de ce dernier.



**PRÉFET  
DES PYRÉNÉES-  
ORIENTALES**

*Liberté  
Égalité  
Fraternité*

**Direction Interrégionale de la  
Protection Judiciaire et de la Jeunesse Sud**

**ARRÊTÉ N° D1PJJ 2022-333-0001**

**portant tarification 2022 du Foyer « Nouveaux Horizons », sis 2258 avenue de la  
Salanque 66 000 PERPIGNAN, service HERBERGEMENT  
Géré par l'Association ADPEP 66,**

- VU** le code de l'action sociale et des familles,
- VU** l'ordonnance n° 45.1845 du 18 août 1945 relative au remboursement aux institutions privées des frais d'entretien et d'éducation des mineurs délinquants,
- VU** le décret n° 88.42 du 14 janvier 1988 relatif au ressort territorial, à l'organisation et aux attributions des services extérieurs de la Protection judiciaire de la jeunesse,
- VU** le décret n° 2003 – 1010 du 22 octobre 2003 relatif à la gestion budgétaire, comptable et financière, et aux mobilités de financement et de tarification des établissements et services sociaux et médico-sociaux mentionnés au I de l'article L. 312-1 du code de l'action sociale et des familles, et des établissements mentionnés au 2° de l'article L. 6111-2 du code de la santé publique,
- VU** l'arrêté du Ministre de la Justice en date du 19 décembre 2003 relatif aux modes de tarification applicables aux prestations d'action éducatives délivrées par les établissements et services concourant à la Protection Judiciaire de la Jeunesse et sous compétence tarifaire exclusive du représentant de l'Etat dans le département,
- VU** l'arrêté préfectoral en date du 26 février 2019 habilitant le foyer « Nouveaux Horizons », sis 2258 avenue de la Salanque 66000 Perpignan, géré par l'association ADPEP 66,
- VU** le courrier transmis le 26 octobre 2021 par lequel la personne ayant qualité pour représenter le centre éducatif a adressé ses propositions budgétaires et leurs annexes pour l'exercice 2021,
- VU** la réunion de concertation du 9 novembre 2022 avec l'association ADPEP 66,
- VU** les propositions budgétaires transmises par courrier en date du 15 novembre 2022,

Sur rapport de Madame la directrice interrégionale de la protection judiciaire de la jeunesse Sud

Sur proposition du Monsieur le secrétaire général de la préfecture des Pyrénées Orientales,

**ARRETE :**

**Article 1** : Pour l'exercice budgétaire 2022, les recettes et les dépenses prévisionnelles du Foyer Nouveaux Horizons, service HEBERGEMENT de l'association ADPEP66 sont autorisées comme suit :

	Groupes Fonctionnels	Montant en euros	Total en euros
<b>Dépenses</b>	Groupe I : Dépenses afférentes à l'exploitation courante	92 798 €	1 046 683 €
	Groupe II : Dépenses afférentes au personnel	798 212 €	
	Groupe III : Dépenses afférentes à la structure	155 673 €	
	Déficit à reprendre	0 €	
<b>Recettes</b>	Groupe I : Produits de la tarification	1 044 583 €	1 046 683 €
	Groupe II : Autres produits relatifs à l'exploitation	0 €	
	Groupe III : Produits financiers et produits non encaissables	2 100 €	

**Article 2** : Pour l'exercice budgétaire 2022, le prix de journée applicable au Foyer « Nouveaux Horizons », service HERGEMENT est fixé à : **447,17 euros**

**Article 3** : Les recours dirigés contre le présent arrêté doivent être portés devant le tribunal interrégional de la tarification sanitaire et sociale de Bordeaux, 17 Cours de Verdun 33074 BORDEAUX Cedex, dans le délai d'un mois à compter de sa publication ou, pour les personnes auxquelles il sera notifié, à compter de sa notification.

**Article 4** : Une copie du présent arrêté sera notifiée à l'établissement concerné.

**Article 5** : Le secrétaire général de la préfecture, la directrice interrégionale de la protection judiciaire de la jeunesse Sud sont chargés, chacun en ce qui le concerne, de l'exécution du présent arrêté qui sera publié au recueil des actes administratifs de la préfecture.

Fait à Perpignan, le 29/11/2022

Le Préfet

Pour le Préfet  
et en déléguation,  
le secrétaire général

Yohann MARCON



**PRÉFET  
DES PYRÉNÉES-  
ORIENTALES**

*Liberté  
Égalité  
Fraternité*

**Direction Interrégionale de la  
Protection Judiciaire et de la Jeunesse Sud**

**ARRÊTÉ N° DIPJJ 2022.333\_0002**

**portant tarification 2022 du Foyer « Nouveaux Horizons », sis 2258 avenue de la  
Salanque 66 000 PERPIGNAN, service Placement Educatif A Domicile (PEAD)  
Géré par l'Association ADPEP 66,**

- VU** le code de l'action sociale et des familles,
- VU** l'ordonnance n° 45.1845 du 18 août 1945 relative au remboursement aux institutions privées des frais d'entretien et d'éducation des mineurs délinquants,
- VU** le décret n° 88.42 du 14 janvier 1988 relatif au ressort territorial, à l'organisation et aux attributions des services extérieurs de la Protection judiciaire de la jeunesse,
- VU** le décret n° 2003 – 1010 du 22 octobre 2003 relatif à la gestion budgétaire, comptable et financière, et aux mobilités de financement et de tarification des établissements et services sociaux et médico-sociaux mentionnés au I de l'article L. 312-1 du code de l'action sociale et des familles, et des établissements mentionnés au 2° de l'article L. 6111-2 du code de la santé publique,
- VU** l'arrêté du Ministre de la Justice en date du 19 décembre 2003 relatif aux modes de tarification applicables aux prestations d'action éducatives délivrées par les établissements et services concourant à la Protection Judiciaire de la Jeunesse et sous compétence tarifaire exclusive du représentant de l'Etat dans le département,
- VU** l'arrêté préfectoral en date du 26 février 2019 habilitant le foyer « Nouveaux Horizons », sis 2258 avenue de la Salanque 66000 Perpignan, géré par l'association ADPEP 66,
- VU** le courrier transmis le 26 octobre 2021 par lequel la personne ayant qualité pour représenter le centre éducatif a adressé ses propositions budgétaires et leurs annexes pour l'exercice 2021,
- VU** la réunion de concertation du 9 novembre 2022 avec l'association ADPEP 66,
- VU** les propositions budgétaires transmises par courrier en date du 15 novembre 2022,

Sur rapport de Madame la directrice interrégionale de la protection judiciaire de la jeunesse Sud

Sur proposition du Monsieur le secrétaire général de la préfecture des Pyrénées Orientales,

**ARRETE :**

**Article 1** : Pour l'exercice budgétaire 2022, les recettes et les dépenses prévisionnelles du Foyer Nouveaux Horizons, service PEAD de l'association ADPEP66 sont autorisées comme suit :

	Groupes Fonctionnels	Montant en euros	Total en euros
Dépenses	Groupe I : Dépenses afférentes à l'exploitation courante	4 500 €	105 756 €
	Groupe II : Dépenses afférentes au personnel	92 267 €	
	Groupe III : Dépenses afférentes à la structure	8 989 €	
	Déficit à reprendre	0 €	
Recettes	Groupe I : Produits de la tarification	105 756 €	105 756 €
	Groupe II : Autres produits relatifs à l'exploitation	0 €	
	Groupe III : Produits financiers et produits non encaissables	0 €	

**Article 2** : Pour l'exercice budgétaire 2022, le prix de journée applicable au Foyer « Nouveaux Horizons », service PEAD, géré par ADPEP 66 est fixé à : **85,22 euros**

**Article 3** : Les recours dirigés contre le présent arrêté doivent être portés devant le tribunal interrégional de la tarification sanitaire et sociale de Bordeaux, 17 Cours de Verdun 33074 BORDEAUX Cedex, dans le délai d'un mois à compter de sa publication ou, pour les personnes auxquelles il sera notifié, à compter de sa notification.

**Article 4** : Une copie du présent arrêté sera notifiée à l'établissement concerné.

**Article 5** : Le secrétaire général de la préfecture, la directrice interrégionale de la protection judiciaire de la jeunesse Sud sont chargés, chacun en ce qui le concerne, de l'exécution du présent arrêté qui sera publié au recueil des actes administratifs de la préfecture.

Fait à Perpignan, le 29/11/2022

Le Préfet

Pour le Préfet  
et par délégation,  
le secrétaire général

Yohann MARCON

**ARRÊTÉ N°DIPJJ 2022 - 333 - 0003**  
**portant tarification 2022 du Centre Educatif Renforcé Bleu Marine  
Géré par l'Association ADPEP 66**

**Le Préfet des Pyrénées Orientales,**

- VU** le code de l'action sociale et des familles,
- VU** l'ordonnance n° 45.1845 du 18 août 1945 relative au remboursement aux institutions privées des frais d'entretien et d'éducation des mineurs délinquants,
- VU** le décret n° 88.42 du 14 janvier 1988 relatif au ressort territorial, à l'organisation et aux attributions des services extérieurs de la Protection judiciaire de la jeunesse,
- VU** le décret n° 2003 – 1010 du 22 octobre 2003 relatif à la gestion budgétaire, comptable et financière, et aux mobilités de financement et de tarification des établissements et services sociaux et médico-sociaux mentionnés au I de l'article L. 312-1 du code de l'action sociale et des familles, et des établissements mentionnés au 2° de l'article L. 6111-2 du code de la santé publique,
- VU** l'arrêté du Ministre de la Justice en date du 19 décembre 2003 relatif aux modes de tarification applicables aux prestations d'action éducatives délivrées par les établissements et services concourant à la Protection Judiciaire de la Jeunesse et sous compétence tarifaire exclusive du représentant de l'Etat dans le département,
- VU** l'arrêté préfectoral en date du 25 mars 2005 autorisant la création du Centre Educatif Renforcé Bleu Marine sis route de la Jetée 66600 Port-Vendres, géré par l'association ADPEP 66,
- VU** l'arrêté préfectoral en date du 26 février 2019 portant renouvellement de l'habilitation du Centre Educatif Renforcé Bleu Marine sis route de la Jetée 66600 Port-Vendres, géré par l'association ADPEP 66,
- VU** le courrier transmis le 26 octobre 2021 par lequel la personne ayant qualité pour représenter le centre éducatif a adressé ses propositions budgétaires et leurs annexes pour l'exercice 2021,
- VU** la réunion de concertation du 9 novembre 2022 avec l'association ADPEP 66,
- VU** les propositions budgétaires transmises par courrier en date du 10 novembre 2022,

Sur rapport de Madame la directrice interrégionale de la protection judiciaire de la jeunesse Sud

Sur proposition du Monsieur le secrétaire général de la préfecture des Pyrénées Orientales,

**ARRETE :**



**Article 1 :** Pour l'exercice budgétaire 2022, les recettes et les dépenses prévisionnelles du centre éducatif Renforcé Bleu Marine de l'association ADPEP66, route de la Jetée 66600 Port-Vendres sont autorisées comme suit :

	<b>Groupes Fonctionnels</b>	<b>Montant en euros</b>	<b>Total en euros</b>
<b>Dépenses</b>	Groupe I : Dépenses afférentes à l'exploitation courante	<b>72 558 €</b>	<b>872 453 €</b>
	Groupe II : Dépenses afférentes au personnel	<b>680 214 €</b>	
	Groupe III : Dépenses afférentes à la structure	<b>119 681 €</b>	
	Déficit à reprendre	<b>0 €</b>	
<b>Recettes</b>	Groupe I : Produits de la tarification	<b>869 653 €</b>	<b>872 453 €</b>
	Groupe II : Autres produits relatifs à l'exploitation	<b>0 €</b>	
	Groupe III : Produits financiers et produits non encaissables	<b>2 800 €</b>	
	Excédent à reprendre	<b>0 €</b>	

**Article 2 :** Pour l'exercice budgétaire 2022, le prix de journée applicable au centre éducatif renforcé Bleu Marine géré par l'ADPEP 66 est fixé à :

**Prix de journée : 579,77 euros**

**Article 3 :** Les recours dirigés contre le présent arrêté doivent être portés devant le tribunal interrégional de la tarification sanitaire et sociale de Bordeaux, 17 Cours de Verdun 33074 BORDEAUX Cedex, dans le délai d'un mois à compter de sa publication ou, pour les personnes auxquelles il sera notifié, à compter de sa notification.

**Article 4 :** Une copie du présent arrêté sera notifiée à l'établissement concerné.

**Article 5 :** Le secrétaire général de la préfecture, la directrice interrégionale de la protection judiciaire de la jeunesse Sud sont chargés, chacun en ce qui le concerne, de l'exécution du présent arrêté qui sera publié au recueil des actes administratifs de la préfecture.

Fait à Perpignan, le 29/11/2022

Le Préfet

  
Pour le Préfet  
et par délégation,  
le secrétaire général

Yohann MARCON