



PRÉFET DES PYRÉNÉES-ORIENTALES

Direction Départementale
des Territoires et de la Mer
Service de l'eau et des risques

Perpignan, le **20 DEC. 2019**

ARRETE PREFECTORAL n° DDTM/SER/2019354-0001
portant mise en place de mesures de restrictions
provisoires de certains usages de l'eau liées à l'état de
la ressource superficielle et des nappes souterraines.

LE PRÉFET DES PYRÉNÉES-ORIENTALES
Chevalier de la Légion d'Honneur,
Chevalier de l'Ordre National du Mérite,

Vu le Code de l'environnement et notamment ses articles L.211-1, L.211-3, L.211-8, L.214-1 et 6, L.215-10 et R.211-66 à R.211-70,

Vu le Code général des collectivités territoriales et notamment l'article L.2215-1,

Vu le Code de la santé publique et notamment son titre II,

Vu le décret n°2010-146 du 16 février 2010 modifiant le décret n°2004-374 du 29 avril 2004 relatif aux pouvoirs des préfets, à l'organisation et à l'action des services de l'État dans les régions et départements,

Vu le décret n°2005-636 du 30 mai 2005 relatif à l'organisation de l'administration dans le domaine de l'eau et aux missions du Préfet coordonnateur de bassin,

Vu l'arrêté n°15-343 du 3 décembre 2015 du préfet coordonnateur du bassin Rhône Méditerranée approuvant le schéma directeur d'aménagement et de gestion des eaux du bassin Rhône Méditerranée,

Vu la circulaire du 18 mai 2011 relative aux mesures exceptionnelles de limitation ou de suspension des usages de l'eau en période de sécheresse,

Vu l'arrêté préfectoral cadre n°DDTM/SER/2018/150-0002 du 30 mai 2018 fixant en période de sécheresse, le cadre des mesures de gestion et de préservation de la ressource en eau du département des Pyrénées-Orientales,

Vu l'arrêté préfectoral n°DDTM/SER/2019102-0004 du 12 avril 2019 portant mise en place de mesures de restrictions provisoires de certains usages de l'eau liées à l'état de la ressource superficielle et des nappes souterraines ;

Adresse Postale : 2 rue Jean Richepin - BP 50909 - 66020 PERPIGNAN CEDEX

Téléphone : +33 (0)4.68.38.12.34 **Renseignements :**
horaires d'ouverture : 8h00-12h00 / 13h30-17h00

INTERNET : www.pyrenees-orientales.gouv.fr
COURRIEL : ddtm@pyrenees-orientales.gouv.fr

Vu l'arrêté préfectoral n°DDTM/SER/2019154-0001 du 03 juin 2019 portant mise en place de mesures de restrictions provisoires de certains usages de l'eau liées à l'état de la ressource superficielle et des nappes souterraines ;

Vu l'arrêté préfectoral n°DDTM/SER/2019182-0001 du 1^{er} juillet 2019 portant mise en place de mesures de restrictions provisoires de certains usages de l'eau liées à l'état de la ressource superficielle et des nappes souterraines ;

Vu l'arrêté préfectoral n°DDTM/SER/2019226-0001 du 14 août 2019 portant mise en place de mesures de restrictions provisoires de certains usages de l'eau liées à l'état de la ressource superficielle et des nappes souterraines ;

Vu l'arrêté préfectoral n°DDTM/SER/2019263-0001 du 20 septembre 2019 portant mise en place de mesures de restrictions provisoires de certains usages de l'eau liées à l'état de la ressource superficielle et des nappes souterraines ;

Vu l'arrêté préfectoral n°DDTM/SER/2019316-0001 du 12 novembre 2019 portant mise en place de mesures de restrictions provisoires de certains usages de l'eau liées à l'état de la ressource superficielle et des nappes souterraines ;

Vu la consultation du comité sécheresse des Pyrénées-Orientales par voie dématérialisée entre le 13 et le 17 décembre 2019 ;

Vu la réponse de 8 membres du comité sur un total de 58 consultés, et leur avis favorable aux mesures proposées ;

Considérant que le piézomètre d'Opoul, sur le secteur Agly-Salanque, affiche ponctuellement des niveaux équivalents au seuil de vigilance ;

Considérant que les piézomètres sur le secteur Aspres-Réart affichent des niveaux équivalents aux seuils d'alerte renforcée à Terrats et à Ponteilla ;

Considérant que, sur le secteur Bordure Côtière Nord, seul le piézomètre de Toreilles présente un niveau d'alerte renforcée ;

Considérant que le bassin versant aval de l'Agly affiche l'atteinte du seuil d'alerte renforcée du fait de l'absence du soutien d'étiage par le barrage de Caramany ;

Considérant qu'il y a lieu de prendre un arrêté sécheresse afin d'assurer une gestion quantitative de la ressource en eau du département des Pyrénées-Orientales ;

Considérant la nécessité de maîtriser les usages de l'eau pour garantir la satisfaction des besoins prioritaires notamment l'alimentation en eau potable ;

Considérant le caractère proportionné et limité des mesures envisagées ;

Considérant que l'article L 211-3 du code de l'environnement permet à l'autorité administrative de prendre des mesures de limitation ou de suspension provisoire des usages de l'eau, pour faire face à une menace ou aux conséquences d'accidents, de sécheresse ou à un risque de pénurie ;

Sur proposition de Monsieur le Directeur départemental des territoires et de la mer des Pyrénées-Orientales ;

Adresse Postale : 2 rue Jean Richepin - BP 50909 - 66020 PERPIGNAN CEDEX

Arrête :

Article 1 : Objet de l'arrêté

Le présent arrêté définit les mesures de restrictions provisoires de certains usages de l'eau liées à l'état des nappes souterraines et des ressources en eau superficielles.

Article 2 : Secteurs concernés par des mesures de gestion

Les secteurs concernés par les mesures et les niveaux de gestion définis pour chacun d'eux, en référence à l'arrêté préfectoral cadre n°DDTM/SER/2018/150-0002 du 30 mai 2018 fixant en période de sécheresse, le cadre des mesures de gestion et de préservation de la ressource en eau du département des Pyrénées-Orientales, sont présentés dans le tableau ci-dessous :

Zone de gestion des Pyrénées-Orientales	Niveau défini
Agly amont, Boulzane et Verdoube	
Agly aval	
Têt amont	
Têt aval – Bourdigou – Réart	
Tech – Albères	
Sègre – Carol	
Nappes plio-quadernaires secteur 1 : Bordure côtière nord	
Nappes plio-quadernaires secteur 2 : Bordure côtière sud	
Nappes plio-quadernaires secteur 3 : Agly-Salanque	Vigilance
Nappes plio-quadernaires secteur 4 : Têt	
Nappes plio-quadernaires secteur 5 : Aspres-Réart	Alerte renforcée
Nappes plio-quadernaires secteur 6 : Tech	
Zone de gestion sous pilotage de l'Aude	Niveau défini
Aude amont	

Article 3 : Communes concernées par les mesures

Les dispositions du présent arrêté s'appliquent :

- pour les mesures de restriction :
 - sur les communes du secteur Aspres-Réart des nappes plio-quadernaires dans le département des Pyrénées-Orientales telles que listées en annexe 1 ;
- pour les mesures de vigilance :
 - sur les communes du secteur Agly-Salanque des nappes plio-quadernaires dans le département des Pyrénées-Orientales telles que listées en annexe 1.

Adresse Postale : 2 rue Jean Richepin - BP 50909 - 66020 PERPIGNAN CEDEX

Téléphone : +33 (0)4.68.38.12.34 **Renseignements** :
horaires d'ouverture : 8h00-12h00 / 13h30-17h00

INTERNET : www.pyrenees-orientales.gouv.fr
COURRIEL : dtm@pyrenees-orientales.gouv.fr

Article 4 : Mesures correspondant au niveau de vigilance

Sur le territoire des communes du département des Pyrénées-Orientales pour les ressources citées à l'article 2 qui sont placées en niveau de vigilance, les mesures suivantes s'appliquent.

Il est demandé :

- à tous les utilisateurs d'eau, d'optimiser ses consommations et de les réduire au strict nécessaire, qu'elles soient destinées à un usage privé ou professionnel ;
- aux exploitants des stations d'épuration, d'effectuer une surveillance accrue de leurs exploitations ;
- aux maires et aux services gestionnaires de la distribution de l'eau potable, de réaliser une surveillance accrue de leur ressource en eau, de leurs ouvrages et en particulier du marnage de leur réservoir ;
- aux activités industrielles, agricoles et commerciales, de limiter au strict nécessaire leur consommation d'eau.

Il est rappelé aux bénéficiaires de droit de prélèvement en cours d'eau, l'obligation de respecter les débits réservés réglementaires.

Les maires sont chargés de l'information des services gestionnaires des réseaux auxquels ils sont raccordés. Dans la mesure où le niveau des ressources utilisées ferait craindre un risque de déficit, le gestionnaire du réseau doit impérativement transmettre toutes les informations recueillies :

- aux Maires des communes concernées,
- aux maîtres d'ouvrage compétents,
- à la Délégation Territoriale des Pyrénées-Orientales de l'Agence Régionale de Santé,
- au Service Départemental d'Incendie et de Secours (service prévision).

Article 5 : Mesures correspondant au niveau d'alerte renforcée

Sur le territoire des communes listées en annexe 1 pour les ressources citées à l'article 2 qui sont placées en niveau d'alerte renforcée, les mesures suivantes s'appliquent sur les prélèvements dans les nappes plio-quaternaires de manière cumulative sauf mention contraire et en complément des mesures décrites à l'article 4, relatives au niveau de vigilance.

5.1. Mesures générales de limitations des usages de l'eau à partir des réseaux d'eau potable ou prélèvement dans les nappes souterraines :

Sont interdits :

- Le prélèvement de l'eau pour le remplissage des piscines privées à usage unifamilial, exception faite de la première mise en eau après construction du bassin. Cela ne concerne pas les appoints en eau nécessaires au cours de la saison quelle que soit la ressource mobilisée ;
- Le prélèvement d'eau en vue du remplissage ou du maintien du niveau des plans d'eau de loisirs à usage personnel ;

- Le lavage des véhicules hors des stations professionnelles sauf pour les véhicules ayant une obligation réglementaire (véhicules sanitaires ou alimentaires, véhicules de secours et de pompiers) ou technique (bétonnière ...) et pour les organes liés à la sécurité ;
- Le fonctionnement des fontaines publiques en circuit ouvert ;
- Le nettoyage des terrasses et des façades ne faisant pas l'objet de travaux ;
- Le lavage des voiries sauf impératif sanitaire et à l'exclusion des balayeuses laveuses automatiques ;
- Le lavage des bateaux, hors professionnels lors de travaux sur zones de carénage ;
- L'arrosage des pelouses, des rond-points, des espaces verts publics et privés et des jardins d'agrément à l'exception des jeunes plants de moins de trois ans sur demande expresse de dérogation. Cet arrosage doit faire l'objet d'une validation expresse par le service en charge de la police de l'eau – DDTM des Pyrénées-Orientales (voir formulaire en annexe 3) préalablement à sa réalisation ;
- L'arrosage des espaces sportifs de toute nature et des terrains de golf à l'exception des « greens et départs » et des terrains de sport (limités strictement aux aires de jeu des terrains principaux) dont l'arrosage est autorisé sur une plage de 4 h et toutefois interdit de 6 h à 20 h ;
- L'arrosage des jardins potagers de 8 h à 20 h ;
- Le fonctionnement des douches de plage publiques et privées.

Usages réglementés :

- Les tests de poteau incendie sont à reporter dans la mesure du possible mais restent autorisés en cas de nécessité après information du service en charge de la police de l'eau.
- Le remplissage des piscines à usage collectif nécessitant des vidanges et des renouvellements d'eau régulier lié à des contraintes imposées par l'ARS. Ces remplissages doivent se limiter strictement aux quantités imposées. Les pataugeoires sont exemptées.
- Les purges de réseau ou le lavage des réservoirs d'alimentation en eau potable sont limités au strict nécessaire.
- La vidange des piscines reste autorisée sur justification sanitaire ; le rejet doit impérativement faire l'objet d'une neutralisation préalable du chlore et du pH afin de respecter les dispositions du décret du 19 décembre 1991.
- Toutes les interventions indispensables sur les stations d'épuration sont soumises à l'autorisation préalable du service en charge de la police de l'eau.

Adresse Postale : 2 rue Jean Richepin - BP 50909 - 66020 PERPIGNAN CEDEX

Téléphone : +33 (0)4.68.38.12.34 **Renseignements :**
horaires d'ouverture : 8h00-12h00 / 13h30-17h00

INTERNET : www.pyrenees-orientales.gouv.fr
COURRIEL : ddtm@pyrenees-orientales.gouv.fr

5.2. Mesures de limitations des usages de l'eau concernant les usages industriels :

Les établissements industriels, commerciaux ou artisanaux sont soumis aux mesures de limitation ou d'interdiction générales listées ci-avant (arrosage des pelouses, lavage des véhicules, nettoyage des voiries...) pour les usages de l'eau qui ne sont pas directement liés au process industriel ou ne sont pas indispensables à l'activité de l'installation.

Les établissements industriels, commerciaux ou artisanaux, importants consommateurs d'eau, sont tenus de faire connaître, la semaine suivant la publication d'un arrêté de restriction d'usage de l'eau, leurs besoins prioritaires et indispensables pour leur fonctionnement, au service en charge de la police de l'eau, et à l'inspecteur des installations classées compétent s'il y a lieu, pour validation.

Les établissements industriels, commerciaux ou artisanaux, importants consommateurs d'eau, sont tenus de faire connaître, tous les 7 jours au service en charge de la police de l'eau, le relevé des volumes totaux journaliers consommés sur la semaine. Un bilan de ces consommations d'eau sera fait en fin de saison avec les services concernés.

Les industries et les installations classées pour la protection de l'environnement (ICPE) disposant dans leurs arrêtés préfectoraux de modalités de limitation de leurs prélèvements d'eau devront respecter les mesures de restriction conformément à leur plan d'économie.

Ces mesures ne concernent en aucun cas les abreuvements d'animaux et les usages soumis à des règles d'hygiène au niveau des élevages.

En l'absence de mesures de restriction d'eau en période de sécheresse stipulées dans leurs arrêtés préfectoraux, les industries et ICPE devront limiter leur consommation au strict nécessaire à la production. Un registre de prélèvement devra être rempli de manière hebdomadaire.

Les entreprises soumises par l'Inspection des Installations Classées à la fourniture d'informations complémentaires au titre de la mise en application du plan d'action national sécheresse doivent mettre en œuvre les mesures prévues dans leur plan d'économie de limitation de leurs prélèvements et de consommation, de renforcement des contrôles de qualité de leurs rejets dans les eaux superficielles et souterraines, et de surveillance de l'impact de ceux-ci sur le milieu récepteur afin d'éviter les pollutions.

5.3. Mesure de limitation des usages de l'eau à des fins de production agricole

Les prélèvements sont réduits de 50 %. Cette réduction se traduit :

- soit par une interdiction de prélever deux jours sur quatre selon les modalités suivantes : la journée commence à 8 h 00 et finit le lendemain à 8 h 00. Le calendrier des journées autorisées et interdites figure en annexe 2.
- soit par la réduction à hauteur de 50 % (calculés sur la moyenne mensuelle des prélèvements des 3 à 5 dernières années sans restriction) pour les prélèvements autorisés et dont la consommation peut être justifiée à l'aide d'un dispositif de comptage et d'un registre.

Pour les eaux superficielles, les organisations collectives peuvent soumettre à la validation du service chargé de la police de l'eau un règlement d'arrosage ou « tours d'eau » établi selon l'annexe 4 du présent arrêté et produisant globalement pour le périmètre d'application de ce règlement une économie volumétrique de 50 %. Une fois le règlement d'arrosage validé, les seuils de restriction sont affichés au niveau des prises d'eau concernées. Les dispositions du règlement sont mises en œuvre sans délai et se substituent aux restrictions prévues dans le présent chapitre.

Les organisations collectives sont soumises aux mesures de limitation des usages de l'eau à des fins de production agricole quel que soit l'usage final effectif de l'eau (jardins potagers, jardins d'agrément...).

Article 6 : Mesures complémentaires

Les collectivités locales peuvent à tout moment prendre par arrêté municipal des mesures de restriction complémentaires et adaptées à une situation localisée en fonction des ressources en eau de leur territoire, en application de l'article L.2212-2 du code général des collectivités territoriales, sous réserve de compatibilité avec le présent arrêté. Une copie de ces arrêtés sera transmise pour information à la préfecture, à la direction départementale des territoires et de la mer (DDTM) des Pyrénées-Orientales et à la délégation territoriale de l'agence régionale de santé (ARS).

Les collectivités locales sont invitées à mettre en œuvre des mesures d'information et de sensibilisation à destination des populations saisonnières, en particulier sur les lieux les plus fréquentés, au droit des douches de plage par exemple.

Article 7 : Dérogation générale

Les prélèvements d'eau destinés à l'adduction d'eau potable, à la lutte contre l'incendie et à l'abreuvement des animaux ne sont pas soumis à ces mesures de restriction.

Article 8 : Période de validité

Les dispositions mentionnées ci-dessus sont applicables le jour de la publication du présent arrêté jusqu'au 28 février 2020.

Les présentes dispositions pourront être prorogées, renforcées ou annulées par arrêté préfectoral en fonction de l'évolution de la situation météorologique et piézométrique.

Article 9 : Sanctions

En application des articles L.171-8 et suivants du code de l'environnement, indépendamment des poursuites pénales qui peuvent être exercées, le non-respect des prescriptions du présent arrêté peut être puni administrativement d'une amende au plus égale à 15 000 € et d'une astreinte journalière au plus égale à 1 500 € applicable à partir de la notification de la décision la fixant jusqu'à satisfaction de la mise en demeure.

En cas de poursuites pénales, tout contrevenant aux mesures du présent arrêté encourt une peine d'amende prévue pour les contraventions de 5^{ème} classe d'un montant maximum de 1 500 € pour les personnes physiques et de 7 500 € pour les personnes morales.

Article 10 : Délais et voies de recours

Les dispositions du présent arrêté peuvent faire l'objet d'un recours contentieux devant le tribunal administratif de Montpellier (6, rue Pitot 34063 Montpellier Cedex ; téléphone : 04 67 54 81 00) dans un délai de deux mois à compter de la date de sa publication.

Article 11 : Affichage et publicité

Le présent arrêté sera adressé pour affichage d'une durée de 3 mois aux maires des communes concernées du département des Pyrénées-Orientales.

Le présent arrêté fera l'objet d'une communication dans un journal local ou régional diffusé dans le département des Pyrénées-Orientales.

Le présent arrêté est consultable :

- sur le site internet de l'État dans les Pyrénées-Orientales : www.pyrenees-orientales.gouv.fr,
- sur le site internet Propluvia (www.propluvia.developpement-durable.gouv.fr) du Ministère de la Transition Écologique et Solaire.

Les communes possédant des panneaux à message variable diffusent l'information concernant cet arrêté. Cette information peut aussi être relayée sur les sites internet communaux ou bulletins municipaux.

Article 12 : Exécution

Le Secrétaire général de la préfecture des Pyrénées-Orientales, le Directeur départemental des territoires et de la mer des Pyrénées-Orientales, le Directeur de l'agence régionale de santé, le Chef du service départemental de l'Agence française pour la biodiversité, le Directeur régional de l'environnement de l'aménagement et du logement, les Maires des communes concernés, sont chargés, chacun en ce qui les concerne, de l'exécution du présent arrêté qui sera publié au recueil des actes administratifs de la préfecture des Pyrénées-Orientales.

Le Préfet
Philippe CHOPIN

ANNEXE 1 à l'arrêté préfectoral n° DDTM/SER/2019354-0001

Secteur 1 :

Liste des communes du secteur Agly-Salanque des nappes plio-quaternaires :

Baixas, Calce, Cases-de-Pène, Clairà, Espira-de-l'Agly, Peyrestortes, Pia, Rivesaltes, Salses-le-Château

Secteur 2 :

Liste des communes du secteur Aspres-Réart des nappes plio-quaternaires :

Bages, Banyuls-dels-Aspres, Brouilla, Cabestany, Caixas, Calmeilles, Canohès, Castelnou, Fourques, Llauro, Llupia, Montauriol, Montescot, Oms, Ortaffa, Passa, Pollestres, Ponteilla, Saint-Jean-Lasseille, Sainte-Colombe-de-la-Commanderie, Saleilles, Terrats, Théza, Tordères, Tresserre, Trouillas, Villemolaque, Villeneuve-de-la-Raho, Vivès

Adresse Postale : 2 rue Jean Richepin - BP 50909 - 66020 PERPIGNAN CEDEX

Téléphone : +33 (0)4.68.38.12.34 **Renseignements :**
horaires d'ouverture : 8h00-12h00 / 13h30-17h00

INTERNET : www.pyrenees-orientales.gouv.fr
COURRIEL : ddtm@pyrenees-orientales.gouv.fr

ANNEXE 2 à l'arrêté préfectoral n° DDTM/SER/2019354-0001

Calendrier de restrictions correspondant au niveau d'alerte renforcée selon les secteurs

Du À 8 h 00	Au À 8 h 00	Etat de l'irrigation
		Secteur 2 – Nappes Aspres-Réart
01/01/20	02/01/20	Interdit
02/01/20	03/01/20	Autorisé
03/01/20	04/01/20	Autorisé
04/01/20	05/01/20	Autorisé
05/01/20	06/01/20	Interdit
06/01/20	07/01/20	Autorisé
07/01/20	08/01/20	Autorisé
08/01/20	09/01/20	Autorisé
09/01/20	10/01/20	Interdit
10/01/20	11/01/20	Autorisé
11/01/20	12/01/20	Autorisé
12/01/20	13/01/20	Autorisé
13/01/20	14/01/20	Interdit
14/01/20	15/01/20	Autorisé
15/01/20	16/01/20	Autorisé
16/01/20	17/01/20	Autorisé
17/01/20	18/01/20	Interdit
18/01/20	19/01/20	Autorisé
19/01/20	20/01/20	Autorisé
20/01/20	21/01/20	Autorisé
21/01/20	22/01/20	Interdit
22/01/20	23/01/20	Autorisé
23/01/20	24/01/20	Autorisé
24/01/20	25/01/20	Autorisé
25/01/20	26/01/20	Interdit
26/01/20	27/01/20	Autorisé
27/01/20	28/01/20	Autorisé
28/01/20	29/01/20	Autorisé
29/01/20	30/01/20	Interdit
30/01/20	31/01/20	Autorisé

Adresse Postale : 2 rue Jean Richepin - BP 50909 - 66020 PERPIGNAN CEDEX

Téléphone : +33 (0)4.68.38.12.34 **Renseignements :**
horaires d'ouverture : 8h00-12h00 / 13h30-17h00

INTERNET : www.pyrenees-orientales.gouv.fr
COURRIEL : ddtm@pyrenees-orientales.gouv.fr

31/01/20	01/02/20	Autorisé
01/02/20	02/02/20	Autorisé
02/02/20	03/02/20	Interdit
03/02/20	04/02/20	Autorisé
04/02/20	05/02/20	Autorisé
05/02/20	06/02/20	Autorisé
06/02/20	07/02/20	Interdit
07/02/20	08/02/20	Autorisé
08/02/20	09/02/20	Autorisé
09/02/20	10/02/20	Autorisé
10/02/20	11/02/20	Interdit
11/02/20	12/02/20	Autorisé
12/02/20	13/02/20	Autorisé
13/02/20	14/02/20	Autorisé
14/02/20	15/02/20	Interdit
15/02/20	16/02/20	Autorisé
16/02/20	17/02/20	Autorisé
17/02/20	18/02/20	Autorisé
18/02/20	19/02/20	Interdit
19/02/20	20/02/20	Autorisé
20/02/20	21/02/20	Autorisé
21/02/20	22/02/20	Autorisé
22/02/20	23/02/20	Interdit
23/02/20	24/02/20	Autorisé
24/02/20	25/02/20	Autorisé
25/02/20	26/02/20	Autorisé
26/02/20	27/02/20	Interdit
27/02/20	28/02/20 (minuit)	Autorisé

Adresse Postale : 2 rue Jean Richepin - BP 50909 - 66020 PERPIGNAN CEDEX

Téléphone : +33 (0)4.68.38.12.34 Renseignements :
horaires d'ouverture : 8h00-12h00 / 13h30-17h00

INTERNET : www.pyrenees-orientales.gouv.fr
COURRIEL : ddtm@pyrenees-orientales.gouv.fr

PRÉFET DES PYRÉNÉES-ORIENTALES

Direction Départementale
des Territoires et de la Mer

Annexe 3 à l'arrêté préfectoral n° DDTM/SER/2019354-0001

Demande de dérogation

Le présent formulaire a pour objet de permettre l'instruction d'une demande de dérogation aux mesures de restrictions provisoires de certains usages de l'eau (arrêté préfectoral susvisé).
Les demandes de dérogation ne pourront porter que sur l'irrigation de certains espaces sur lesquels l'absence d'irrigation serait de nature à créer un préjudice environnemental et/ou économique important.
En conséquence, il convient de produire à l'appui de la présente demande, toute pièce utile permettant d'en faciliter l'instruction.

A titre d'illustration, pourront être examinées les demandes de dérogation pour l'arrosage des arbres récemment plantés ou des pelouses principales des stades, dès lors que l'arrosage envisagé correspond au strict nécessaire pour assurer la survie des plantations concernées.

Identification du demandeur

Nom-Prénom (ou nom de l'établissement) :

Adresse complète :

Tél. :

Courriel :

Pour les établissements :

Représenté par (Nom, prénom et fonction) :

Personne assurant le suivi du dossier :

Nom :

Prénom :

Adresse (si différente de l'établissement) :

Tél. :

Courriel :

Objet de la demande de dérogation

Localisation des espaces concernés (adresse ou lieu dit) :

Fournir un plan précis (localisation au 1/25 000^{ème} et plan masse à l'échelle cadastrale si possible)

Surface approximative ou linéaire pour les alignements :

Essences / Espèces concernées :

.....
.....

Justification de la demande :.....
.....
.....

Volume prévisionnel par intervention :.....m³

Mode d'arrosage envisagé (aspersion, goutte-à-goutte, à la tonne à eau... ; indiquer si l'arrosage se fait sur programmeur) :
.....
.....

Fréquence d'arrosage envisagée (préciser les jours et horaires) :.....
.....

Origine de l'eau utilisée (réseau AEP, forages, puits...) :
.....
.....

Fait à, le.....

Signature

Cette demande est à adresser à :
Direction départementale des territoires et de la mer des Pyrénées-Orientales
Indiquer clairement le nom du signataire
Service de l'eau et des risques
Courriel : ddtm-ser@pyrenees-orientales.gouv.fr
Tél. : 04.68.38.10.91

Cadre réservé à l'Administration

Décision : **Dérogation accordée** **Dérogation refusée**

Prescriptions en cas de décision favorable / Motifs pour une décision défavorable ou autre :
.....
.....
.....
.....

Fait à, le.....

Signature

Adresse Postale : 2 rue Jean Richepin - BP 50909 - 66020 PERPIGNAN CEDEX

Téléphone : +33 (0)4.68.38.12.34 **Renseignements :**
horaires d'ouverture : 8h00-12h00 / 13h30-17h00

INTERNET : www.pyrenees-orientales.gouv.fr
COURRIEL : ddtm@pyrenees-orientales.gouv.fr

Règlement d'arrosage sur les prélèvements en cours d'eau et mesures de restriction associées

a) Périmètre du règlement d'arrosage

Les règlements d'arrosage pourront être proposés à l'initiative des préleveurs individuels ou collectifs ou du représentant de ces derniers, sur la base des périmètres suivants :

- Préleveur individuel : périmètre desservi par la prise d'eau,
- Préleveur collectif : périmètre de l'ASA ou du réseau d'irrigation collectif,
- Représentant des préleveurs : tout ou partie d'un cours d'eau.

Les règlements d'arrosage devront être cohérents sur le même secteur hydrographique.

b) Cadre des règlements d'arrosage

Ce règlement d'arrosage devra être élaboré sur le schéma général suivant :

- Définition du volume ou du débit de prélèvement ou de la hauteur d'eau de référence permettant d'appliquer la réduction.
 - ✓ Prélèvements gravitaires : la réduction du prélèvement est réalisée sur le débit d'irrigation, à l'exclusion du débit nécessaire au maintien en eau du canal. Les préleveurs doivent fournir à la DDTM les hauteurs de référence H_0 correspondant aux débits de prélèvements moyens mensuels mesurés entre le 1er juin et le 31 octobre sur une période allant de 3 à 5 ans, H_M correspondant au débit nécessaire au maintien en eau du canal.
 - ✓ Prélèvements par pompage : la réduction du prélèvement est réalisée sur le débit ou le volume d'irrigation. Les préleveurs doivent fournir à la DDTM les débits de référence Q_0 ou volumes de référence V_0 correspondant aux prélèvements moyens mensuels mesurés entre le 1er juin et le 31 octobre sur une période allant de 3 à 5 ans.
 - ✓ La réduction du prélèvement s'applique sur la base des valeurs de référence (H_0, Q_0, V_0).
- Définition du volume, du débit ou de la hauteur d'eau correspondant au prélèvement soumis à restriction (H_r, Q_r, V_r).
- Protocole envisagé permettant la réduction volumétrique des prélèvements,
- Moyens mis à disposition des agents des services de l'État pour effectuer un contrôle effectif des mesures prises (accès aux installations, aux données de prélèvement ...).

La validation du règlement d'arrosage par la DDTM reposera sur le respect des points précédents.

c) Contrôle des installations de prélèvements ayant un règlement d'arrosage

Le règlement d'arrosage validé ainsi que les autorisations de pompage devront pouvoir être présentés aux agents chargés de contrôle.

Un compteur volumétrique (prélèvements par pompage) ou un dispositif d'évaluation des volumes prélevés (canaux gravitaires) devra être mis en place.

Pour les prélèvements par canaux gravitaires, les contrôles seront réalisés à partir du dispositif d'évaluation des volumes prélevés, situé au point de prélèvement.

Pour les prélèvements par pompage, les contrôles seront réalisés par tout moyen utile (marche/arrêt des pompes, temps de fonctionnement, registre,...) précisé par le préleveur dans son règlement d'arrosage.

d) Objectifs à atteindre


Dans le cadre de ces règlements d'arrosage, la réduction volumétrique de prélèvement devra être de :

- 25% en situation d'alerte,
- 50% en situation d'alerte renforcée.

Adresse Postale : 2 rue Jean Richepin - BP 50909 - 66020 PERPIGNAN CEDEX

Téléphone : +33 (0)4.68.38.12.34 **Renseignements :**
horaires d'ouverture : 8h00-12h00 / 13h30-17h00

INTERNET : www.pyrenees-orientales.gouv.fr
COURRIEL : ddtm@pyrenees-orientales.gouv.fr








Mesures de restriction des usages de l'eau définies par l'arrêté préfectoral du décembre 2019

Décembre 2019

Niveau de gestion de la sécheresse

Mesures de restriction
pour les eaux superficielles

-  Vigilance
-  Alerte
-  Alerte renforcée
-  Crise
-  Absence de mesure

Mesures de restriction
pour les eaux souterraines

-  Vigilance
-  Alerte
-  Alerte renforcée
-  Crise
-  Absence de mesure

Absence de mesure
Zone d'application des mesures
eaux souterraines

